SCALA 1:500

N°01 - VIA VECCHIO BERSAGLIO - VIA DEFENDENTE

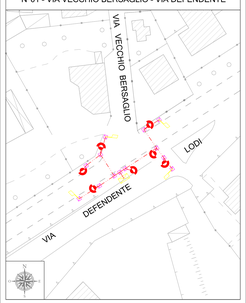

PROGETTO

COMUNE DI LODI

PIANO DI GOVERNO DEL TERRITORIO ex L.R. 12/05:
PIANO URBANO GENERALE DEI SERVIZI
DEL SOTTOSUOLO (PUGSS)

LEGENDA

- PALINA SEMAFORICA
- PALINA SEMAFORICA A SBRACCIO
- POZZETTO IMPIANTI SEMAFORICO
- CAVIDOTTI IMPIANTI SEMAFORICO
- SPIRA RILEVAZIONE VEICOLARE
- 1 NUMERAZIONE IMPIANTO SEMAFORICO

TITOLO ELABORATO: PLANIMETRIA DEGLI IMPIANTI SEMAFORICI

IMPIANTO SEMAFORICO N°01

TAVOLA	TAV. 08/01
NOME FILE	145.01.07_TAV 08.dwg
SCALA	1:500
DATA	giugno 2010

ELABORATO DA: CAP Holding spa — DIVISIONE SET — Strada 6, Palazzo Q8 - 20089 ROZZANO (MI)

SINTESI DELLE REVISIONI

N°	DATA	
00	giugno 2010	EMISSIONE

SCALA 1:500

N°02 - VIA S. CREMONESI - VIA LAGO DI GARDA

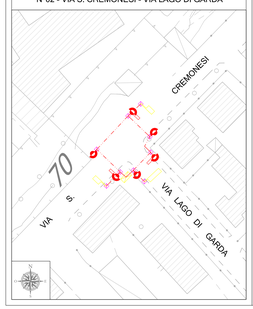

PROGETTO

COMUNE DI LODI

PIANO DI GOVERNO DEL TERRITORIO ex L.R. 12/05:
PIANO URBANO GENERALE DEI SERVIZI
DEL SOTTOSUOLO (PUGSS)

LEGENDA

- PALINA SEMAFORICA
- PALINA SEMAFORICA A SBRACCIO
- POZZETTO IMPIANTI SEMAFORICO
- CAVIDOTTI IMPIANTI SEMAFORICO
- SPIRA RILEVAZIONE VEICOLARE
- 2 NUMERAZIONE IMPIANTO SEMAFORICO

TITOLO ELABORATO: PLANIMETRIA DEGLI IMPIANTI SEMAFORICI

IMPIANTO SEMAFORICO N°02

TAVOLA	TAV. 08/02
NOME FILE	145.01.07_TAV 08.dwg
SCALA	1:500
DATA	giugno 2010

ELABORATO DA: CAP Holding spa — DIVISIONE SET — Strada 6, Palazzo Q8 - 20089 ROZZANO (MI)

SINTESI DELLE REVISIONI

N°	DATA	
00	giugno 2010	EMISSIONE

SCALA 1:500

N°03 - VIA SALVO D'ACQUISTO - VIA ZALLI

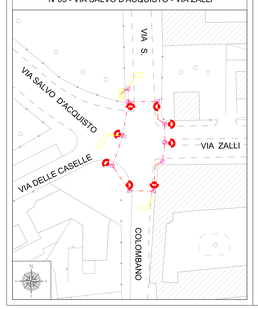

PROGETTO

COMUNE DI LODI

PIANO DI GOVERNO DEL TERRITORIO ex L.R. 12/05:
PIANO URBANO GENERALE DEI SERVIZI
DEL SOTTOSUOLO (PUGSS)

LEGENDA

- PALINA SEMAFORICA
- PALINA SEMAFORICA A SBRACCIO
- POZZETTO IMPIANTI SEMAFORICO
- CAVIDOTTI IMPIANTI SEMAFORICO
- SPIRA RILEVAZIONE VEICOLARE
- 3 NUMERAZIONE IMPIANTO SEMAFORICO

TITOLO ELABORATO: PLANIMETRIA DEGLI IMPIANTI SEMAFORICI

IMPIANTO SEMAFORICO N°03

TAVOLA	TAV. 08/03
NOME FILE	145.01.07_TAV 08.dwg
SCALA	1:500
DATA	giugno 2010

ELABORATO DA: CAP Holding spa — DIVISIONE SET — Strada 6, Palazzo Q8 - 20089 ROZZANO (MI)

SINTESI DELLE REVISIONI

N°	DATA	
00	giugno 2010	EMISSIONE

SCALA 1:500

N°04 - VIALE DALMAZIA - VIA SCACCHI

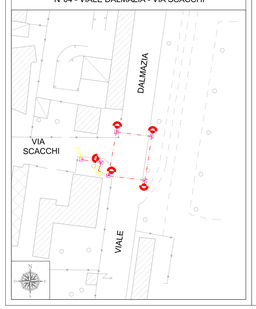

PROGETTO

COMUNE DI LODI

PIANO DI GOVERNO DEL TERRITORIO ex L.R. 12/05:
PIANO URBANO GENERALE DEI SERVIZI
DEL SOTTOSUOLO (PUGSS)

LEGENDA

- PALINA SEMAFORICA
- PALINA SEMAFORICA A SBRACCIO
- POZZETTO IMPIANTI SEMAFORICO
- CAVIDOTTI IMPIANTI SEMAFORICO
- SPIRA RILEVAZIONE VEICOLARE
- 4 NUMERAZIONE IMPIANTO SEMAFORICO

TITOLO ELABORATO: PLANIMETRIA DEGLI IMPIANTI SEMAFORICI

IMPIANTO SEMAFORICO N°04

TAVOLA	TAV. 08/04
NOME FILE	145.01.07_TAV 08.dwg
SCALA	1:500
DATA	giugno 2010

ELABORATO DA: CAP Holding spa — DIVISIONE SET — Strada 6, Palazzo Q8 - 20089 ROZZANO (MI)

SINTESI DELLE REVISIONI

N°	DATA	
00	giugno 2010	EMISSIONE

SCALA 1:500

N°05 - VIALE DALMAZIA - VIA CAVEZZALI

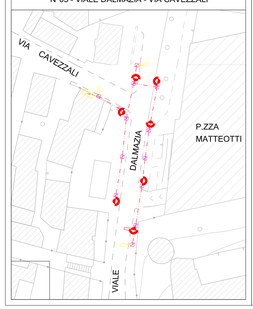

PROGETTO

COMUNE DI LODI

PIANO DI GOVERNO DEL TERRITORIO ex L.R. 12/05:
PIANO URBANO GENERALE DEI SERVIZI
DEL SOTTOSUOLO (PUGSS)

LEGENDA

- PALINA SEMAFORICA
- PALINA SEMAFORICA A SBRACCIO
- POZZETTO IMPIANTI SEMAFORICO
- CAVIDOTTI IMPIANTI SEMAFORICO
- SPIRA RILEVAZIONE VEICOLARE
- 5 NUMERAZIONE IMPIANTO SEMAFORICO

TITOLO ELABORATO: PLANIMETRIA DEGLI IMPIANTI SEMAFORICI

IMPIANTO SEMAFORICO N°05

TAVOLA	TAV. 08/05
NOME FILE	145.01.07_TAV 08.dwg
SCALA	1:500
DATA	giugno 2010

ELABORATO DA: CAP Holding spa — DIVISIONE SET — Strada 6, Palazzo Q8 - 20089 ROZZANO (MI)

SINTESI DELLE REVISIONI

N°	DATA	
00	giugno 2010	EMISSIONE

SCALA 1:500

N°06 - VIA SFORZA - VIA DEI VISCONTI

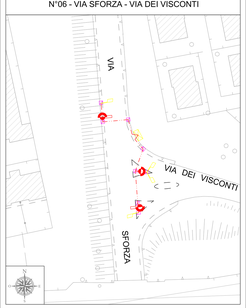

PROGETTO

COMUNE DI LODI

PIANO DI GOVERNO DEL TERRITORIO ex L.R. 12/05:
PIANO URBANO GENERALE DEI SERVIZI
DEL SOTTOSUOLO (PUGSS)

LEGENDA

- PALINA SEMAFORICA
- PALINA SEMAFORICA A SBRACCIO
- POZZETTO IMPIANTI SEMAFORICO
- CAVIDOTTI IMPIANTI SEMAFORICO
- SPIRA RILEVAZIONE VEICOLARE
- 6 NUMERAZIONE IMPIANTO SEMAFORICO

TITOLO ELABORATO: PLANIMETRIA DEGLI IMPIANTI SEMAFORICI

IMPIANTO SEMAFORICO N°06

TAVOLA	TAV. 08/06
NOME FILE	145.01.07_TAV 08.dwg
SCALA	1:500
DATA	giugno 2010

ELABORATO DA: CAP Holding spa — DIVISIONE SET — Strada 6, Palazzo Q8 - 20089 ROZZANO (MI)

SINTESI DELLE REVISIONI

N°	DATA	
00	giugno 2010	EMISSIONE

SCALA 1:500

N°07 - VIA L. CADAMOSTO - VIALE MILANO

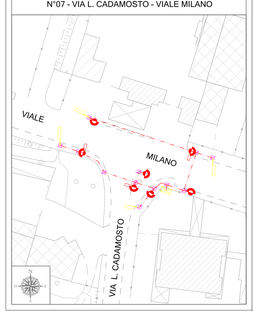

PROGETTO

COMUNE DI LODI

PIANO DI GOVERNO DEL TERRITORIO ex L.R. 12/05:
PIANO URBANO GENERALE DEI SERVIZI
DEL SOTTOSUOLO (PUGSS)

LEGENDA

- PALINA SEMAFORICA
- PALINA SEMAFORICA A SBRACCIO
- POZZETTO IMPIANTI SEMAFORICO
- CAVIDOTTI IMPIANTI SEMAFORICO
- SPIRA RILEVAZIONE VEICOLARE
- 7 NUMERAZIONE IMPIANTO SEMAFORICO

TITOLO ELABORATO: PLANIMETRIA DEGLI IMPIANTI SEMAFORICI

IMPIANTO SEMAFORICO N°07

TAVOLA	TAV. 08/07
NOME FILE	145.01.07_TAV 08.dwg
SCALA	1:500
DATA	giugno 2010

ELABORATO DA: CAP Holding spa — DIVISIONE SET — Strada 6, Palazzo Q8 - 20089 ROZZANO (MI)

SINTESI DELLE REVISIONI

N°	DATA	
00	giugno 2010	EMISSIONE

SCALA 1:500

N°08 - VIALE PIACENZA - VIA ZALLI

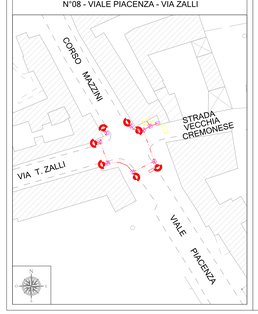

PROGETTO

COMUNE DI LODI

PIANO DI GOVERNO DEL TERRITORIO ex L.R. 12/05:
PIANO URBANO GENERALE DEI SERVIZI
DEL SOTTOSUOLO (PUGSS)

LEGENDA

- PALINA SEMAFORICA
- PALINA SEMAFORICA A SBRACCIO
- POZZETTO IMPIANTI SEMAFORICO
- CAVIDOTTI IMPIANTI SEMAFORICO
- SPIRA RILEVAZIONE VEICOLARE
- 8 NUMERAZIONE IMPIANTO SEMAFORICO

TITOLO ELABORATO: PLANIMETRIA DEGLI IMPIANTI SEMAFORICI

IMPIANTO SEMAFORICO N°08

TAVOLA	TAV. 08/08
NOME FILE	145.01.07_TAV 08.dwg
SCALA	1:500
DATA	giugno 2010

ELABORATO DA: CAP Holding spa — DIVISIONE SET — Strada 6, Palazzo Q8 - 20089 ROZZANO (MI)

SINTESI DELLE REVISIONI

N°	DATA	
00	giugno 2010	EMISSIONE

SCALA 1:500

N°09 - CORSO MAZZINI - VIA S. CREMONESI

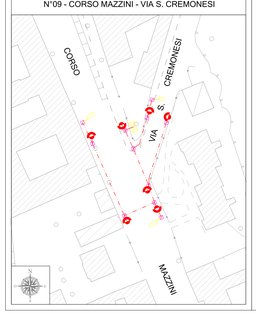

PROGETTO

COMUNE DI LODI

PIANO DI GOVERNO DEL TERRITORIO ex L.R. 12/05:
PIANO URBANO GENERALE DEI SERVIZI
DEL SOTTOSUOLO (PUGSS)

LEGENDA

- PALINA SEMAFORICA
- PALINA SEMAFORICA A SBRACCIO
- POZZETTO IMPIANTI SEMAFORICO
- CAVIDOTTI IMPIANTI SEMAFORICO
- SPIRA RILEVAZIONE VEICOLARE
- 9 NUMERAZIONE IMPIANTO SEMAFORICO

TITOLO ELABORATO: PLANIMETRIA DEGLI IMPIANTI SEMAFORICI

IMPIANTO SEMAFORICO N°09

TAVOLA	TAV. 08/09
NOME FILE	145.01.07_TAV 08.dwg
SCALA	1:500
DATA	giugno 2010

ELABORATO DA: CAP Holding spa — DIVISIONE SET — Strada 6, Palazzo Q8 - 20089 ROZZANO (MI)

SINTESI DELLE REVISIONI

N°	DATA	
00	giugno 2010	EMISSIONE

SCALA 1:500

N°10 - VIALE PIACENZA - VIALE LOMBARDIA

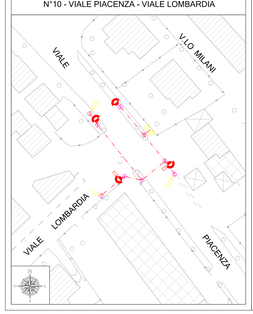

PROGETTO

COMUNE DI LODI

PIANO DI GOVERNO DEL TERRITORIO ex L.R. 12/05:
PIANO URBANO GENERALE DEI SERVIZI
DEL SOTTOSUOLO (PUGSS)

LEGENDA

- PALINA SEMAFORICA
- PALINA SEMAFORICA A SBRACCIO
- POZZETTO IMPIANTI SEMAFORICO
- CAVIDOTTI IMPIANTI SEMAFORICO
- SPIRA RILEVAZIONE VEICOLARE
- 10 NUMERAZIONE IMPIANTO SEMAFORICO

TITOLO ELABORATO: PLANIMETRIA DEGLI IMPIANTI SEMAFORICI

IMPIANTO SEMAFORICO N°10

TAVOLA	TAV. 08/10
NOME FILE	145.01.07_TAV 08.dwg
SCALA	1:500
DATA	giugno 2010

ELABORATO DA: CAP Holding spa — DIVISIONE SET — Strada 6, Palazzo Q8 - 20089 ROZZANO (MI)

SINTESI DELLE REVISIONI

N°	DATA	
00	giugno 2010	EMISSIONE

SCALA 1:500

N°11 - VIA SFORZA - VIALE PAVIA - VIA COLOMBO

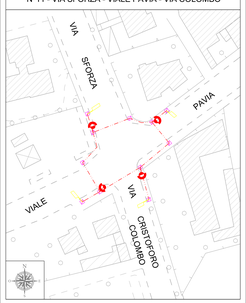

PROGETTO

COMUNE DI LODI

PIANO DI GOVERNO DEL TERRITORIO ex L.R. 12/05:
PIANO URBANO GENERALE DEI SERVIZI
DEL SOTTOSUOLO (PUGSS)

LEGENDA

- PALINA SEMAFORICA
- PALINA SEMAFORICA A SBRACCIO
- POZZETTO IMPIANTI SEMAFORICO
- CAVIDOTTI IMPIANTI SEMAFORICO
- SPIRA RILEVAZIONE VEICOLARE
- 11 NUMERAZIONE IMPIANTO SEMAFORICO

TITOLO ELABORATO: PLANIMETRIA DEGLI IMPIANTI SEMAFORICI

IMPIANTO SEMAFORICO N°11

TAVOLA	TAV. 08/11
NOME FILE	145.01.07_TAV 08.dwg
SCALA	1:500
DATA	giugno 2010

ELABORATO DA: CAP Holding spa — DIVISIONE SET — Strada 6, Palazzo Q8 - 20089 ROZZANO (MI)

SINTESI DELLE REVISIONI

N°	DATA	
00	giugno 2010	EMISSIONE

SCALA 1:500

N°12 - VIA SALVO D'ACQUISTO - VIA SANT'ANGELO

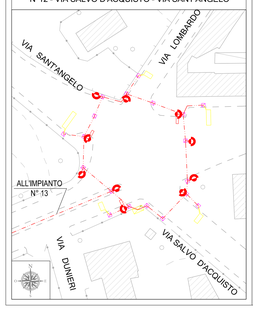

PROGETTO

COMUNE DI LODI

PIANO DI GOVERNO DEL TERRITORIO ex L.R. 12/05:
PIANO URBANO GENERALE DEI SERVIZI
DEL SOTTOSUOLO (PUGSS)

LEGENDA

- PALINA SEMAFORICA
- PALINA SEMAFORICA A SBRACCIO
- POZZETTO IMPIANTI SEMAFORICO
- CAVIDOTTI IMPIANTI SEMAFORICO
- SPIRA RILEVAZIONE VEICOLARE
- 12 NUMERAZIONE IMPIANTO SEMAFORICO

TITOLO ELABORATO: PLANIMETRIA DEGLI IMPIANTI SEMAFORICI

IMPIANTO SEMAFORICO N°12

TAVOLA	TAV. 08/12
NOME FILE	145.01.07_TAV 08.dwg
SCALA	1:500
DATA	giugno 2010

ELABORATO DA: CAP Holding spa — DIVISIONE SET — Strada 6, Palazzo Q8 - 20089 ROZZANO (MI)

SINTESI DELLE REVISIONI

N°	DATA	
00	giugno 2010	EMISSIONE

SCALA 1:500

N°13 - VIALE EUROPA - VIA KENNEDY

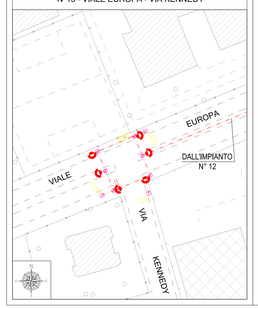

PROGETTO

COMUNE DI LODI

PIANO DI GOVERNO DEL TERRITORIO ex L.R. 12/05:
PIANO URBANO GENERALE DEI SERVIZI
DEL SOTTOSUOLO (PUGSS)

LEGENDA

- PALINA SEMAFORICA
- PALINA SEMAFORICA A SBRACCIO
- POZZETTO IMPIANTI SEMAFORICO
- CAVIDOTTI IMPIANTI SEMAFORICO
- SPIRA RILEVAZIONE VEICOLARE
- 13 NUMERAZIONE IMPIANTO SEMAFORICO

TITOLO ELABORATO: PLANIMETRIA DEGLI IMPIANTI SEMAFORICI

IMPIANTO SEMAFORICO N°13

TAVOLA	TAV. 08/13
NOME FILE	145.01.07_TAV 08.dwg
SCALA	1:500
DATA	giugno 2010

ELABORATO DA: CAP Holding spa — DIVISIONE SET — Strada 6, Palazzo Q8 - 20089 ROZZANO (MI)

SINTESI DELLE REVISIONI

N°	DATA	
00	giugno 2010	EMISSIONE

SCALA 1:500

N°14 - VIA S. GUALTERO - VIALE MILANO

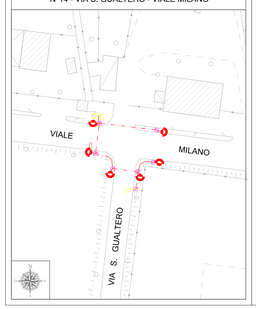

PROGETTO

COMUNE DI LODI

PIANO DI GOVERNO DEL TERRITORIO ex L.R. 12/05:
PIANO URBANO GENERALE DEI SERVIZI
DEL SOTTOSUOLO (PUGSS)

LEGENDA

- PALINA SEMAFORICA
- PALINA SEMAFORICA A SBRACCIO
- POZZETTO IMPIANTI SEMAFORICO
- CAVIDOTTI IMPIANTI SEMAFORICO
- SPIRA RILEVAZIONE VEICOLARE
- 14 NUMERAZIONE IMPIANTO SEMAFORICO

TITOLO ELABORATO: PLANIMETRIA DEGLI IMPIANTI SEMAFORICI

IMPIANTO SEMAFORICO N°14

TAVOLA	TAV. 08/14
NOME FILE	145.01.07_TAV 08.dwg
SCALA	1:500
DATA	giugno 2010

ELABORATO DA: CAP Holding spa — DIVISIONE SET — Strada 6, Palazzo Q8 - 20089 ROZZANO (MI)

SINTESI DELLE REVISIONI

N°	DATA	
00	giugno 2010	EMISSIONE

SCALA 1:500

N°15 - VIA MARTIRI DI CEFALONIA - VIALE MILANO

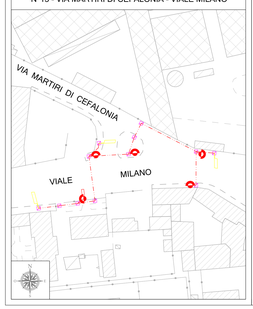

PROGETTO

COMUNE DI LODI

PIANO DI GOVERNO DEL TERRITORIO ex L.R. 12/05:
PIANO URBANO GENERALE DEI SERVIZI
DEL SOTTOSUOLO (PUGSS)

LEGENDA

- PALINA SEMAFORICA
- PALINA SEMAFORICA A SBRACCIO
- POZZETTO IMPIANTI SEMAFORICO
- CAVIDOTTI IMPIANTI SEMAFORICO
- SPIRA RILEVAZIONE VEICOLARE
- 15 NUMERAZIONE IMPIANTO SEMAFORICO

TITOLO ELABORATO: PLANIMETRIA DEGLI IMPIANTI SEMAFORICI

IMPIANTO SEMAFORICO N°15

TAVOLA	TAV. 08/15
NOME FILE	145.01.07_TAV 08.dwg
SCALA	1:500
DATA	giugno 2010

ELABORATO DA: CAP Holding spa — DIVISIONE SET — Strada 6, Palazzo Q8 - 20089 ROZZANO (MI)

SINTESI DELLE REVISIONI

N°	DATA	
00	giugno 2010	EMISSIONE

SCALA 1:500

N°16 - VIA DANTE ALIGHIERI - VIA VIGNATI

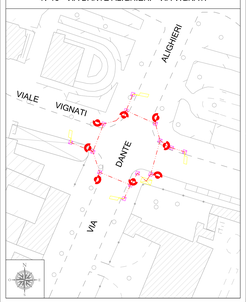

PROGETTO

COMUNE DI LODI

PIANO DI GOVERNO DEL TERRITORIO ex L.R. 12/05:
PIANO URBANO GENERALE DEI SERVIZI
DEL SOTTOSUOLO (PUGSS)

LEGENDA

- PALINA SEMAFORICA
- PALINA SEMAFORICA A SBRACCIO
- POZZETTO IMPIANTI SEMAFORICO
- CAVIDOTTI IMPIANTI SEMAFORICO
- SPIRA RILEVAZIONE VEICOLARE
- 16 NUMERAZIONE IMPIANTO SEMAFORICO

TITOLO ELABORATO: PLANIMETRIA DEGLI IMPIANTI SEMAFORICI

IMPIANTO SEMAFORICO N°16

TAVOLA	TAV. 08/16
NOME FILE	145.01.07_TAV 08.dwg
SCALA	1:500
DATA	giugno 2010

ELABORATO DA: CAP Holding spa — DIVISIONE SET — Strada 6, Palazzo Q8 - 20089 ROZZANO (MI)

SINTESI DELLE REVISIONI

N°	DATA	
00	giugno 2010	EMISSIONE

SCALA 1:500

N°17 - VIA MINIOIA - VIALE MILANO

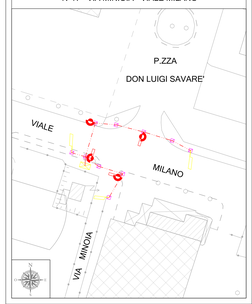

PROGETTO

COMUNE DI LODI

PIANO DI GOVERNO DEL TERRITORIO ex L.R. 12/05:
PIANO URBANO GENERALE DEI SERVIZI
DEL SOTTOSUOLO (PUGSS)

LEGENDA

- PALINA SEMAFORICA
- PALINA SEMAFORICA A SBRACCIO
- POZZETTO IMPIANTI SEMAFORICO
- CAVIDOTTI IMPIANTI SEMAFORICO
- SPIRA RILEVAZIONE VEICOLARE
- 17 NUMERAZIONE IMPIANTO SEMAFORICO

TITOLO ELABORATO: PLANIMETRIA DEGLI IMPIANTI SEMAFORICI

IMPIANTO SEMAFORICO N°17

TAVOLA	TAV. 08/17
NOME FILE	145.01.07_TAV 08.dwg
SCALA	1:500
DATA	giugno 2010

ELABORATO DA: CAP Holding spa — DIVISIONE SET — Strada 6, Palazzo Q8 - 20089 ROZZANO (MI)

SINTESI DELLE REVISIONI

N°	DATA	
00	giugno 2010	EMISSIONE

SCALA 1:500

N°18 - PIAZZALE MEDAGLIE D'ORO - VIALE AGNELLI

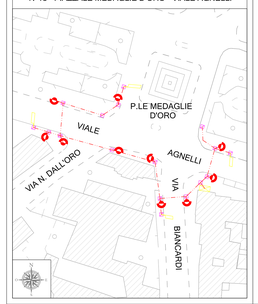

PROGETTO

COMUNE DI LODI

PIANO DI GOVERNO DEL TERRITORIO ex L.R. 12/05:
PIANO URBANO GENERALE DEI SERVIZI
DEL SOTTOSUOLO (PUGSS)

LEGENDA

- PALINA SEMAFORICA
- PALINA SEMAFORICA A SBRACCIO
- POZZETTO IMPIANTI SEMAFORICO
- CAVIDOTTI IMPIANTI SEMAFORICO
- SPIRA RILEVAZIONE VEICOLARE
- 18 NUMERAZIONE IMPIANTO SEMAFORICO

TITOLO ELABORATO: PLANIMETRIA DEGLI IMPIANTI SEMAFORICI

IMPIANTO SEMAFORICO N°18

TAVOLA	TAV. 08/18
NOME FILE	145.01.07_TAV 08.dwg
SCALA	1:500
DATA	giugno 2010

ELABORATO DA: CAP Holding spa — DIVISIONE SET — Strada 6, Palazzo Q8 - 20089 ROZZANO (MI)

SINTESI DELLE REVISIONI

N°	DATA	
00	giugno 2010	EMISSIONE

SCALA 1:500

N°19 - VIA XX SETTEMBE - VIA MARSALA - CORSO ROMA

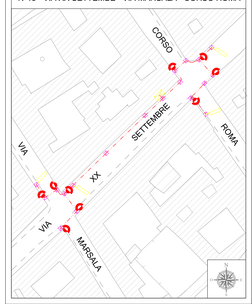

PROGETTO

COMUNE DI LODI

PIANO DI GOVERNO DEL TERRITORIO ex L.R. 12/05:
PIANO URBANO GENERALE DEI SERVIZI
DEL SOTTOSUOLO (PUGSS)

LEGENDA

- PALINA SEMAFORICA
- PALINA SEMAFORICA A SBRACCIO
- POZZETTO IMPIANTI SEMAFORICO
- CAVIDOTTI IMPIANTI SEMAFORICO
- SPIRA RILEVAZIONE VEICOLARE
- 19 NUMERAZIONE IMPIANTO SEMAFORICO

TITOLO ELABORATO: PLANIMETRIA DEGLI IMPIANTI SEMAFORICI

IMPIANTO SEMAFORICO N°19

TAVOLA	TAV. 08/19
NOME FILE	145.01.07_TAV 08.dwg
SCALA	1:500
DATA	giugno 2010

ELABORATO DA: CAP Holding spa — DIVISIONE SET — Strada 6, Palazzo Q8 - 20089 ROZZANO (MI)

SINTESI DELLE REVISIONI

N°	DATA	
00	giugno 2010	EMISSIONE

SCALA 1:500

N20 - VIA DEFENDENTE - CORSO ADDA

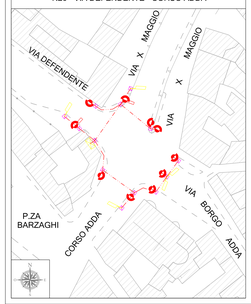

PROGETTO

COMUNE DI LODI

PIANO DI GOVERNO DEL TERRITORIO ex L.R. 12/05:
PIANO URBANO GENERALE DEI SERVIZI
DEL SOTTOSUOLO (PUGSS)

LEGENDA

- PALINA SEMAFORICA
- PALINA SEMAFORICA A SBRACCIO
- POZZETTO IMPIANTI SEMAFORICO
- CAVIDOTTI IMPIANTI SEMAFORICO
- SPIRA RILEVAZIONE VEICOLARE
- 20 NUMERAZIONE IMPIANTO SEMAFORICO

TITOLO ELABORATO: PLANIMETRIA DEGLI IMPIANTI SEMAFORICI

IMPIANTO SEMAFORICO N°20

TAVOLA	TAV. 08/20
NOME FILE	145.01.07_TAV 08.dwg
SCALA	1:500
DATA	giugno 2010

ELABORATO DA: CAP Holding spa — DIVISIONE SET — Strada 6, Palazzo Q8 - 20089 ROZZANO (MI)

SINTESI DELLE REVISIONI

N°	DATA	
00	giugno 2010	EMISSIONE