Estratto da PGT - Elaborato PdR, tavola 7a

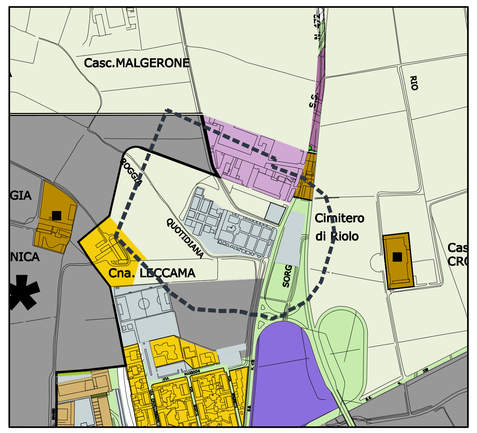

Scala 1:5000

LEGENDA:

- Tessuto agricolo ad edifici isolati su lotto a bassa densità - Art. 32
  caratterizzato da prevalente destinazione residenziale a bassa densità, con alte tettoiaione basate su edifici degli Ottocento nuovi (diversitari) isolati su lotto, di altezza variabile tra 1-3 piani, con una diversa dotazione di verde privato.
- Tessuto per attività terziarie-commerciali-ricettive - Art. 39
  caratterizzato da discontinuità morfologiche e tipologiche derivanti dai diversi utilizzi nel spazio di trasformazione, generalmente collocate nelle aree periferiche e a ridosso delle infrastrutture di comunicazione viaria.
- Verde privato - Art. 36
- Aree a servizi pubblici e/o ad uso pubblico - Art. 31 e PdS
  servizi di interesse locale, servizioiali, attrezzature tecnologiche, verde sportivo, aree per la viabilità
- Ambiti di trasformazione previsti dal DdP - Art. 47 e DdP
- Ambiti di trasformazione pregressi e ridefiniti dal PGT - Art. 48 e DdP
- Territorio rurale - Art. 49
- Ambiti di interesse paesistico ambientale - Art. 50
- Insediamenti rurali di rilevanza paesistica e relativa pertinenza - Art. 51
- Ambiti rurali di interesse storico-artistico e relativa pertinenza - Art. 52
- Tessuto per attività produttive interne al tessuto urbano - Art. 40
  caratterizzato dalla presenza di capannoni di piccole-medie dimensioni destinati all'attività produttiva e/o artigianale, localizzati nel tessuto urbano, in prossimità di aree permeabili e verdi di presenza scarsa o inesistente. L'insediamento, generalmente, non risulta direttamente connesso alle principali infrastrutture di trasporto.
- Tessuto per attività produttive - Art. 43
  caratterizzato dalla presenza di capannoni di medio e grandi dimensioni destinati all'attività produttiva e/o artigianale, localizzati all'esterno dell'area urbanizzata e generalmente connessi alle principali infrastrutture di trasporto. La presenza di aree permeabili e verdi di presenza scarsa o inesistente.

Estratto da PGT - Elaborato PdS, tavola 4

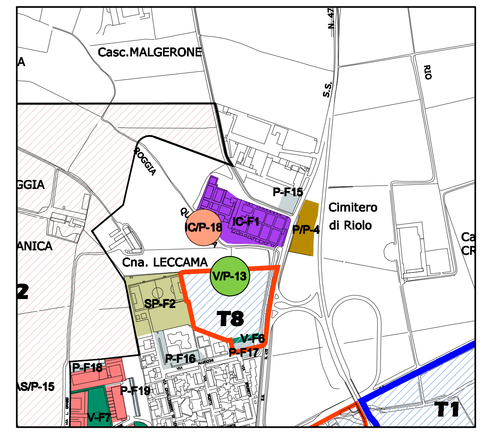

Scala 1:5000

LEGENDA:

- Prevalentemente residenziale
- Piani attuativi previsti da PRG prevalentemente residenziali
- Parcheggio
- Prevalentemente a servizio della mobilità
- P/P-9 - parcheggio + ampliamento terminal bus area D1
  Norme PdS: Dotazione di aree per parcheggio pubblico
- V/P-13 - Nuova area di verde sportivo
  Norme PdS: Art. 9
- ICP-16 - Area per ampliamento cimiteriale 8.000 mq
  Norme PdS: Aree per attrezzature cimiteriali
- Ambito di trasformazione previsto dal documento di piano
- AS/P-15 - Coresidenza anziani
  Norme PdS: Art. 4
- Attrezzature pubbliche
- Attrezzature di interesse comune
- Area edilizia residenziale PEEP
- Verde pubblico esistente

Planimetria del territorio comunale
Individuazione del cimitero di Riolo

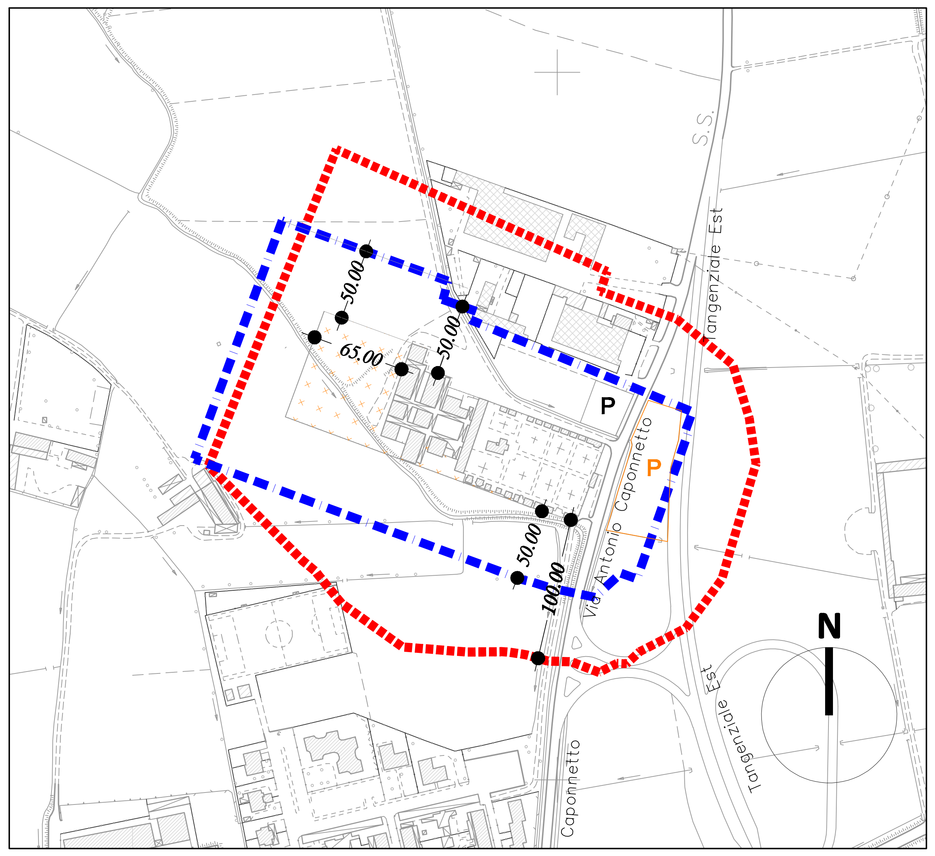

Scala 1:2000

LEGENDA:

- Limite fascia di rispetto esistente (100 mt.) da PGT
- Limite fascia di rispetto (50 mt.) da piano cimiteriale
- Zona di espansione dell'area cimiteriale
- P — Area adibita a parcheggi
- P — Area prevista per espansione parcheggi

Vista aerea da Google Earth

Scala 1:2000

Estratto di mappa catastale, Foglio 9

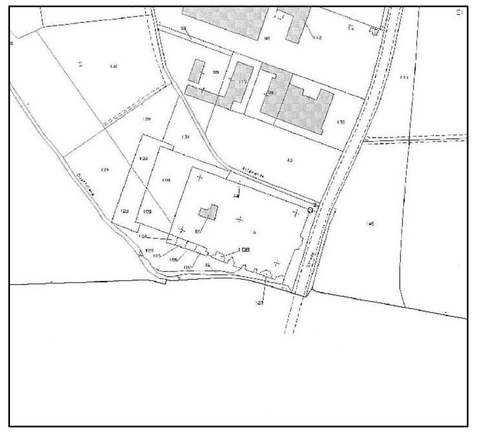

Scala 1:2000

Comune di Lodi

Settore 7- Urbanistica,edilizia,manutenzione del patrimonio

Progetto: PIANO CIMITERIALE

Tavola: *Planimetria Cimitero di Riolo - Stato di Progetto*

Tavola nr. 14

Scala: 1:2000/1:5000

Data:

Progettista: Ufficio tecnico Comunale settore -7-
Dott. Ing. Michela Binda

Dirigente: Dott. Ing. Giovanni Ligi

Adottato con delibera del c.c. n° del
Approvato con delibera del c.c. n° del

Elaborato eseguito da: Francesco Galli
1° aggiornamento:
2° aggiornamento:
3° aggiornamento:
Proprietà: Comune di Lodi