SEZIONI GEOMORFOLOGICHE

Sezione AA'

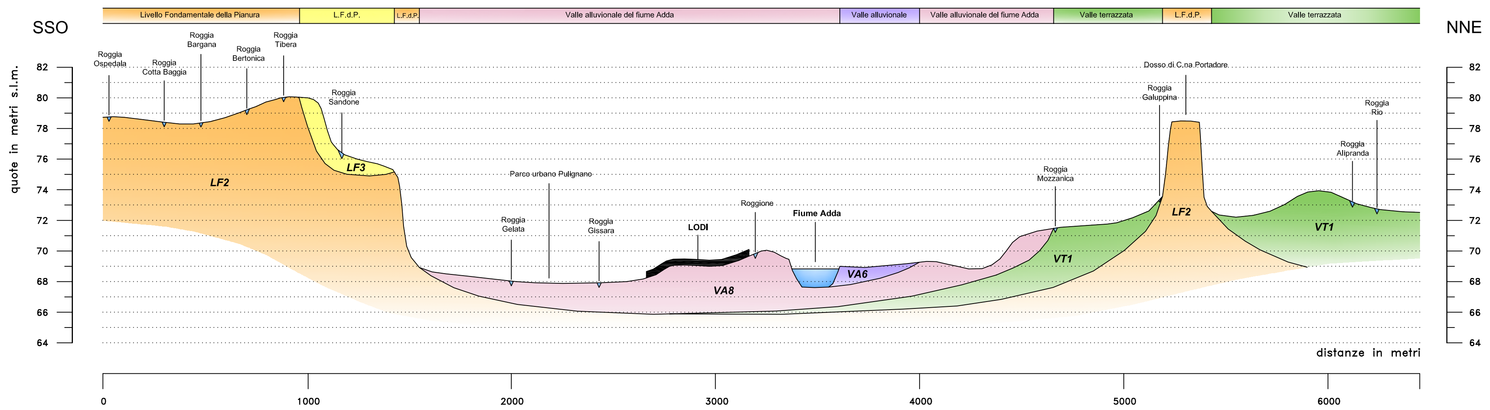

Traccia delle sezioni geomorfologiche

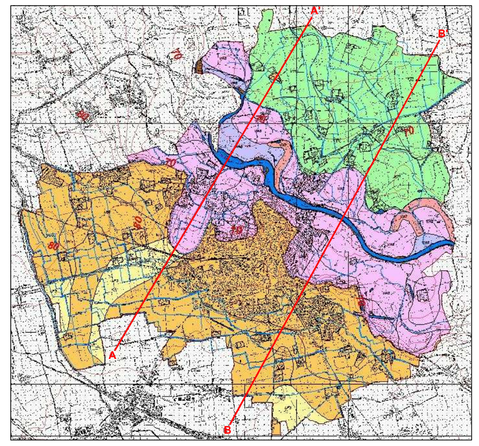

Sezione BB'

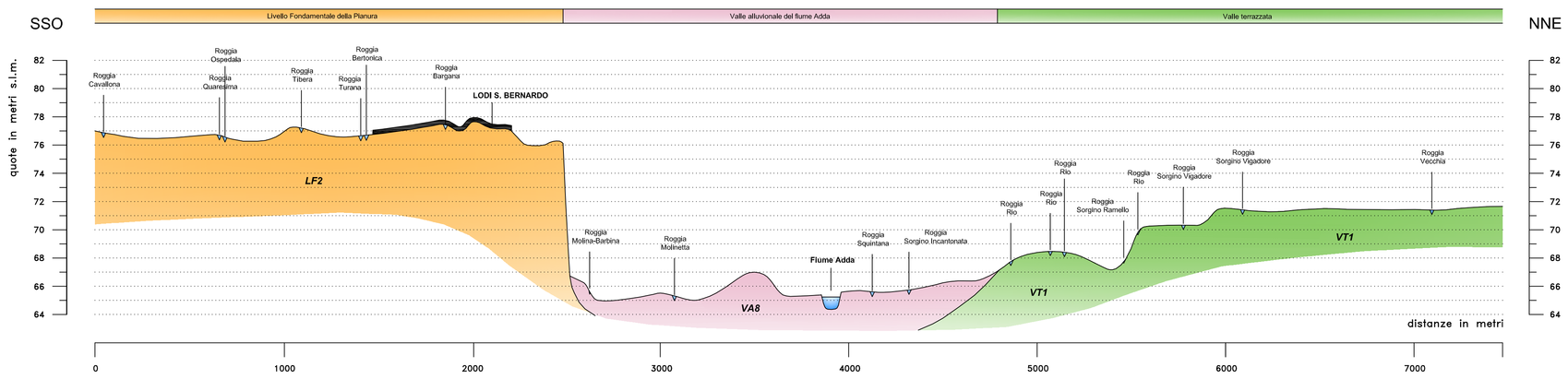

LEGENDA

Unita' geomorfologiche

■ Valli alluvionali (alluvioni recenti o attuali - Olocene recente):

VA6 — Aree golenali del fiume Adda. Superfici adiacenti ai corsi d'acqua ed isole fluviali inondabili durante gli eventi di piena ordinaria. Nelle piane di tracimazione ed a meandri coincidono con le "golene aperte".

VA8 — Fondovalle del fiume Adda. Superfici subpianeggianti corrispondenti alle piane alluvionali delle valli più incise, comprese tra i terrazzi antichi e le fasce maggiormente inondabili limitrofe ai corsi d'acqua, da cui sono generalmente separate da gradini morfologici.

■ Valli alluvionali terrazzate (alluvioni medio-antiche - Olocene antico):

VT1 — Terrazzi del fiume Adda, pianeggianti, talvolta ondulati, posti a vari livelli separati da scarpate basse. Comprendono antiche linee di drenaggio (paleoalvei) lievemente ribassate ed affrancate dall'idromorfia.

■ Livello Fondamentale della Pianura (L.F.d.P.):

LF3 — Depressioni di forma subcircolare a drenaggio mediocre o lento, talora con evidenze di fossi scolanti e baulature dei campi.

LF2 — Superficie modale stabile, pianeggiante o leggermente ondulata. Intermedia tra le aree più rilevate (dossi) e depresse (conche e paleoalvei).

A —— A' Traccia sezione geomorfologica

Aree urbane.

COMUNE DI LODI

Provincia di Lodi

Piano di Governo del Territorio

COMPONENTE GEOLOGICA, IDROGEOLOGICA E SISMICA

(L.R. 11.03.05 N.12, art.57, D.G.R. 22.12.05, Criteri attuativi, Componente geologica e D.G.R.L. 28.05.08 n.8/7374)

Allegato 1B
Sezioni geomorfologiche

Scala orizzontale 1:15000
Scala verticale 1:200

IL GEOLOGO
Dott. Giovanni Bassi
Dicembre 2009

Collaboratore: Dott. Massimiliano Trespidi

150-035-09