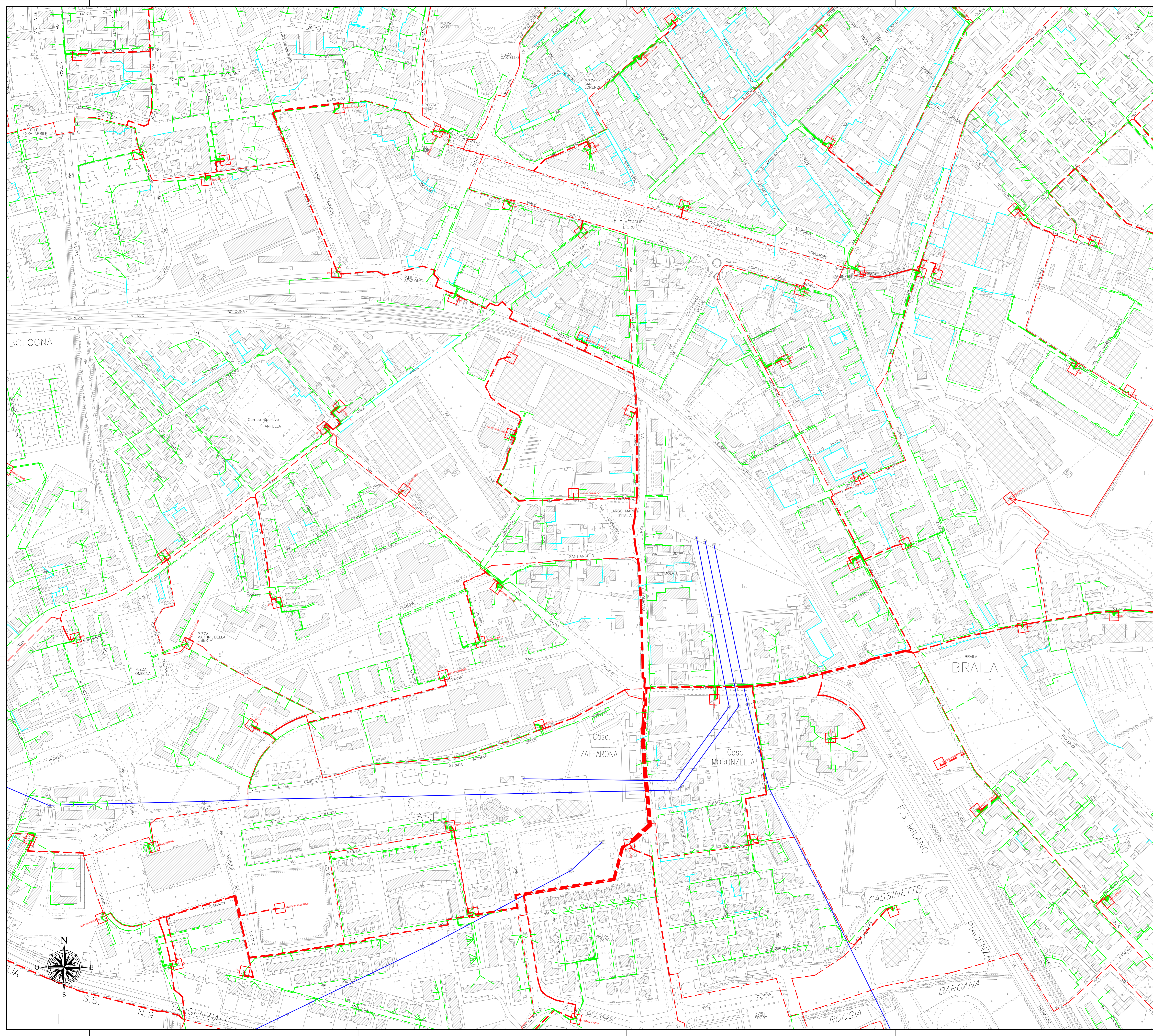
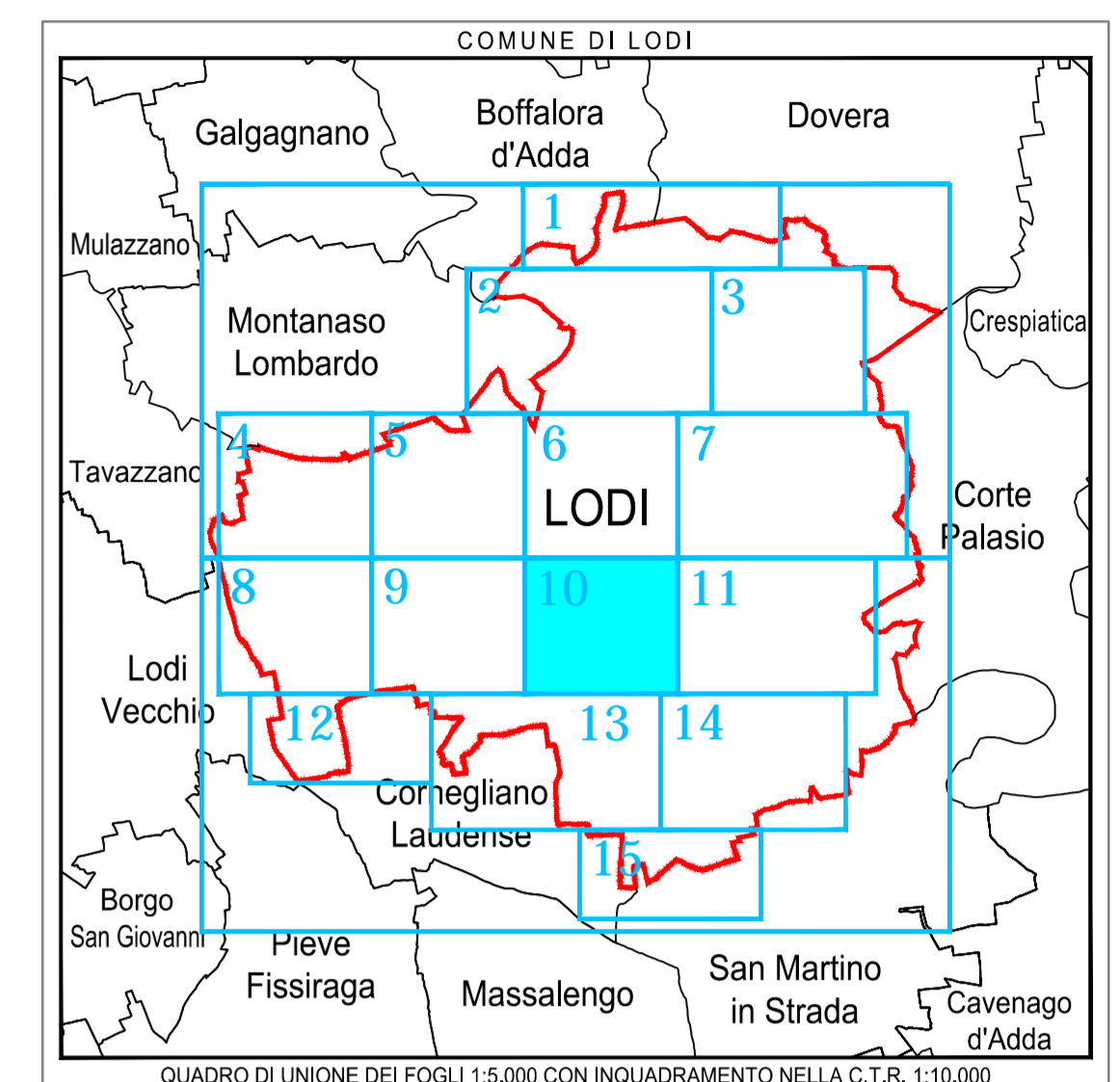


Comune di

LODI

SCALA 1:2000



LEGENDA

- CAV INTERRATI MT 15 KV
- CAV INTERRATI BT 30020 V
- LINEE AEREE AT 132/220/380 KV
- LINEE AEREE MT 15 KV
- LINEE AEREE BT 30020 V
- CABINE ENEL



COMUNE DI LODI


PROGETTO:

**PIANO DI GOVERNO DEL TERRITORIO ex L.R. 12/05:
PIANO URBANO GENERALE DEI SERVIZI
DEL SOTTOSUOLO (PUGSS)**

TITOLO ELABORATO:	TAVOLA:
PLANIMETRIA RETE LINEE ELETTRICHE	TAV. 06/10
	NOME FILE:
	145.01.07_TAV 06.dwg
	SCALA:
	1:2.000
	DATA:
	giugno 2010

Tavola 10 di 15

ELABORATO DA:



CAP Holding spa
DIVISIONE SET
Strada 6, Palazzo Q8 - 20089 ROZZANO (MI)

SINTESI DELLE REVISIONI		
N°	DATA	EMISSIONE
00	giugno 2010	