Estratto da PGT - Elaborato PdR, tavola 7a

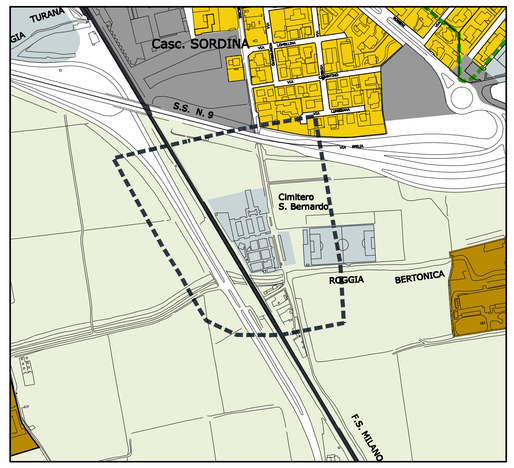

Scala 1:5000

LEGENDA:

- Tessuto aperto ad edifici isolati su lotto a bassa densità - Art. 32
  caratterizzato da prevalente destinazione residenziale a bassa densità, con una tipizzazione basata su edifici singoli (villette mono-bifamiliari) isolati su lotto, di altezza variabile tra 1-3 piani, con una discreta dotazione di verde privato.
- Tessuto per attività terziarie-commerciali-ricettive - Art. 39
  caratterizzato da discontinuità morfologiche e tipologiche derivanti dai diversi utilizzi ed epoca di insediamento, generalmente collocate nelle aree periferiche e a ridosso delle infrastrutture di comunicazione viarie.
- Verde privato - Art. 36
- Aree a servizi pubblici e/o ad uso pubblico - Art. 31 e PdS
  servizi di interesse locale, scolastico, attrezzature tecnologiche, verde sportivo, aree per la viabilità
- Ambiti di trasformazione previsti dal DdP - Art. 47 e DdP
- Ambiti di trasformazione pregressi e ridefiniti dal PGT - Art. 48 e DdP
- Territorio rurale - Art. 49
- Ambiti di interesse paesistico ambientale - Art. 50
- Insediamenti rurali di rilevanza paesistica e relativa pertinenza - Art. 51
- Ambiti rurali di interesse storico-artistico e relativa pertinenza - Art. 52
- Tessuto per attività produttive interne al tessuto urbano - Art. 40
  caratterizzato dalla presenza di capannoni di piccole-medie dimensioni destinati all'attività produttiva e/o artigianale, inseriti nel tutti filati del tessuto residenziale urbano; la presenza di aree permeabili e verdi si presenta scarsa o inesistente. L'insediamento, generalmente, non risulta direttamente connesso alle principali infrastrutture di trasporto.
- Tessuto per attività produttive - Art. 43
  caratterizzato dalla presenza di capannoni di medie e grandi dimensioni destinati all'attività produttiva e/o artigianale, inseriti all'esterno dell'area urbanizzata e generalmente connessi alle principali infrastrutture di trasporto. La presenza di aree permeabili e verdi si presenta scarsa o inesistente.

Estratto da PGT - Elaborato PdS, tavola 4

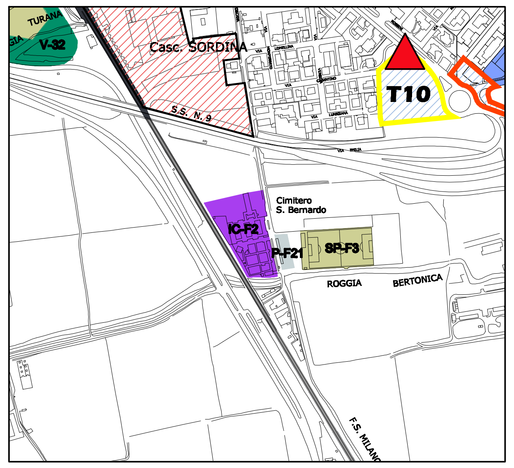

Scala 1:5000

LEGENDA:

- Prevalentemente residenziale
- Piani attuativi previsti da PRG prevalentemente residenziali
- Parcheggio
- Prevalentemente funzioni terziarie e servizi pubblici
- Ambito di trasformazione
- Residenza pubblica
- Ambito di trasformazione previsto dal documento di piano
- Attrezzature pubbliche
- Attrezzature di Interesse comune
- Area edilizia residenziale PEEP
- Verde pubblico esistente

Planimetria del territorio comunale
Individuazione del cimitero di San Bernardo

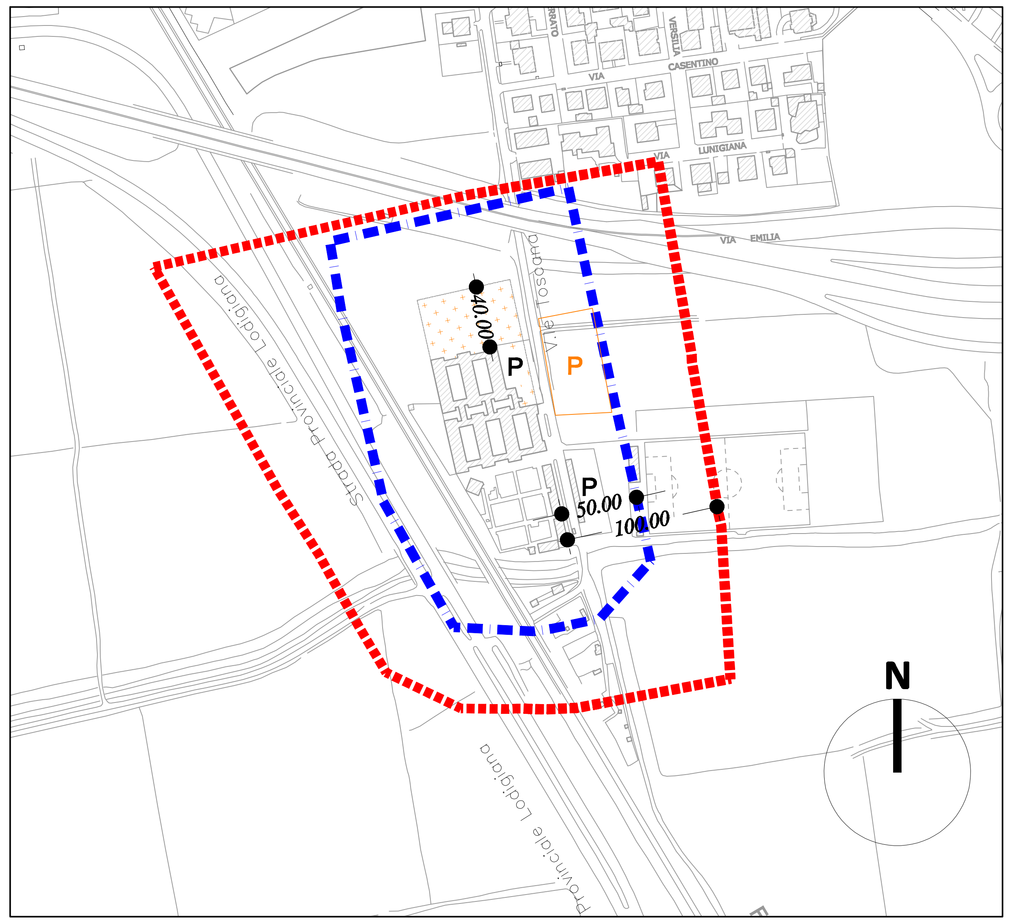

Scala 1:2000

LEGENDA:

- Limite fascia di rispetto esistente (100 mt.) da PGT
- Limite fascia di rispetto (50 mt.) da piano cimiteriale
- Zona di espansione dell'area cimiteriale
- P — Area adibita a parcheggi
- P — Area prevista per espansione parcheggi

Vista aerea da Google Earth

Scala 1:2000

Estratto di mappa catastale, Foglio 69

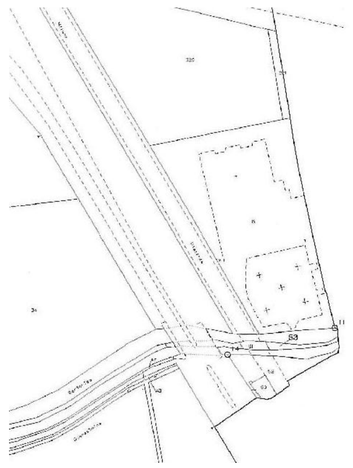

Scala 1:2000

Comune di Lodi
Settore 7- Urbanistica,edilizia,manutenzione del patrimonio

Progetto: PIANO CIMITERIALE

Tavola: *Planimetria Cimitero di San Bernardo - Stato di Progetto*

Tavola nr. 13

Scala: 1:2000/1:5000

Data:

Progettista: Ufficio tecnico Comunale settore -7-
Dott. Ing. Michela Binda

Dirigente: Dott. Ing. Giovanni Ligi

Adottato con delibera del c.c. n° del
Approvato con delibera del c.c. n° del

Elaborato eseguito da: Francesco Galli
1° aggiornamento:
2° aggiornamento:
3° aggiornamento:
Proprietà: Comune di Lodi