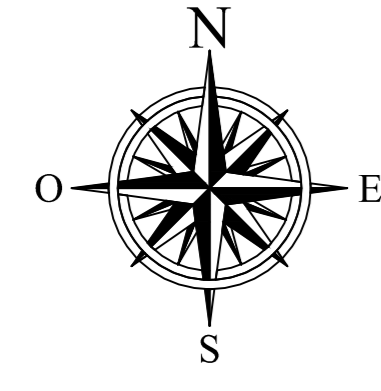
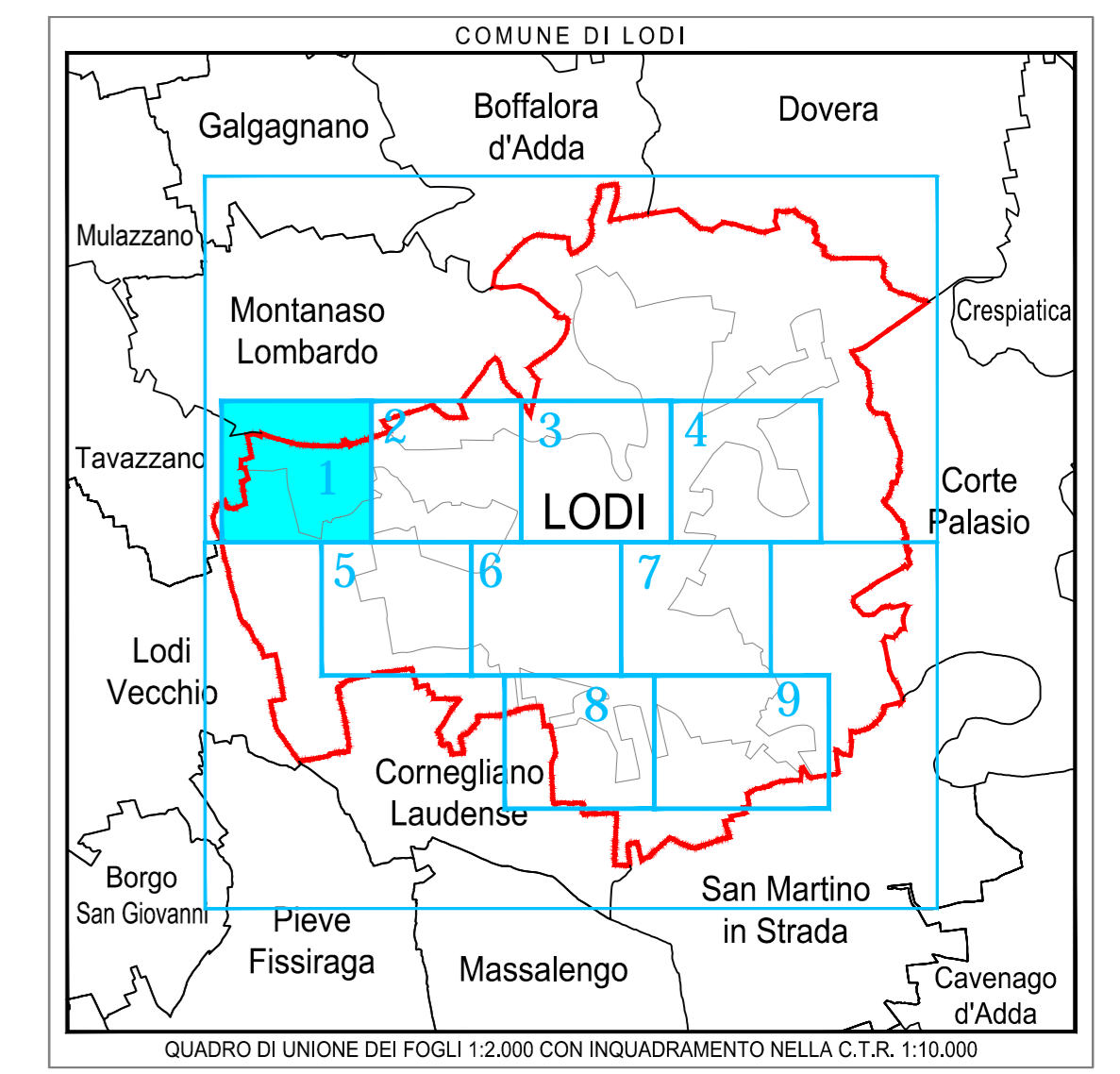


COMUNE

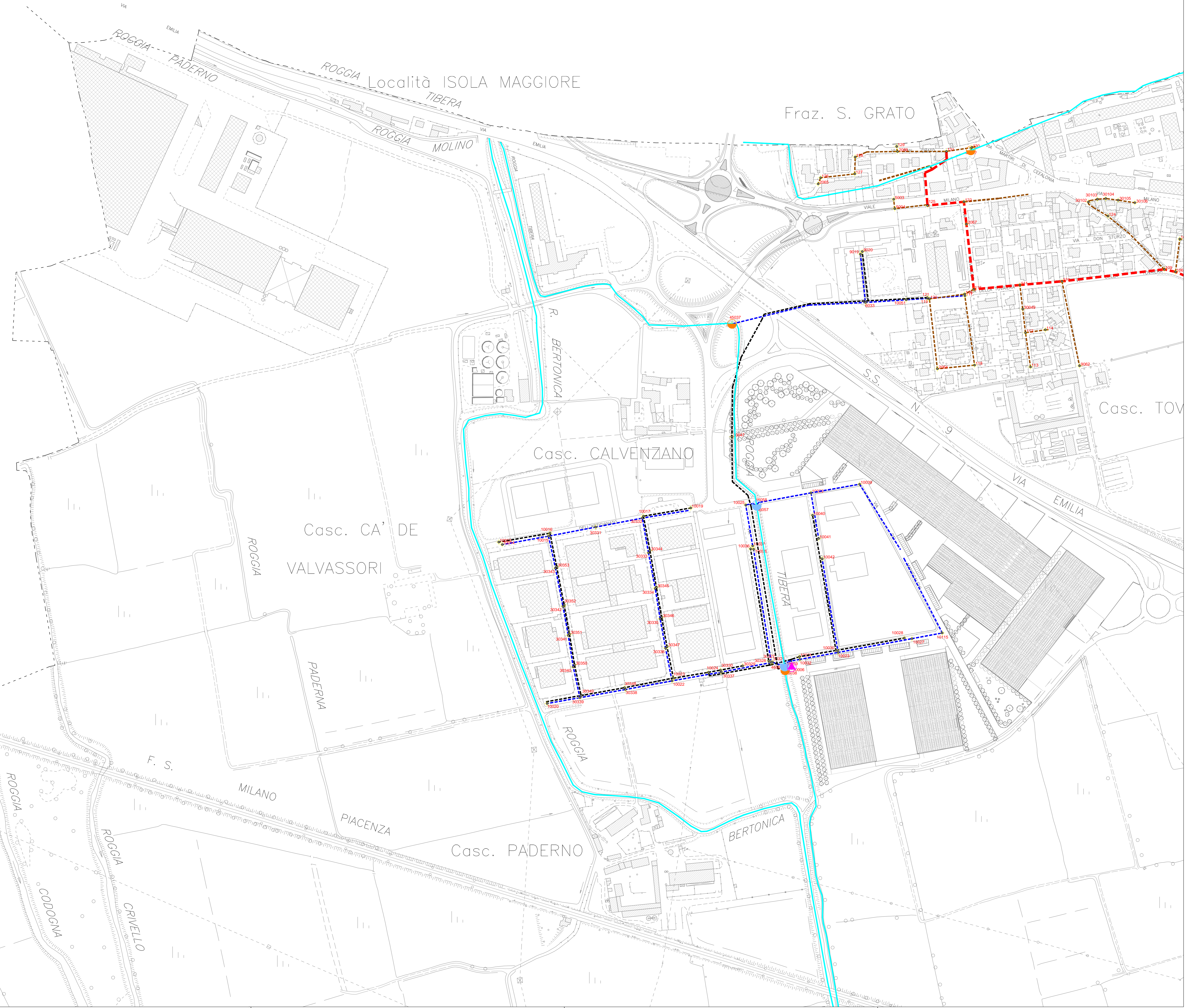


Comune di
LODI

SCALA 1:2000



TAVAZZANO
VILLAVESCO




LEGENDA

- Rete acque miste
- Rete acque nere
- Rete acque bianche
- - - Rete acque in pressione
- Corsi d'acqua superficiali
- ▨ Impianto di depurazione
- Cameretta di ispezione
- Stazioni di sollevamento
- Scarichi acque miste
- Scarichi acque meteoriche

CONDOTTE PRINCIPALI

- Collettore Selvagrecia
- Collettore Cotta Baggia
- Collettore Olmo
- Collettore San Grato
- Collettore Fanfani
- Collettore Mazzini



COMUNE DI LODI

PROGETTO:
**PIANO DI GOVERNO DEL TERRITORIO ex. L.R. 12/05:
PIANO URBANO GENERALE DEI SERVIZI
DEL SOTTOSUOLO (PUGSS)**

TITOLO ELABORATO:	TAVOLA	TAV. 01/01
	NOME FILE	145.01.07_TAV 01.dwg
TAVOLA:	SCALA	1:2.000
	DATA	giugno 2010

PLANIMETRIA
RETE DI FOGNATURA

Tavola 01 di 09

ELABORATO DA:

CAP Holding spa
DIVISIONE SET
Strada 6, Palazzo Q8 - 20089 ROZZANO (MI)

SINTESI DELLE REVISIONI		
N°	DATA	DESCRIZIONE
00	giugno 2010	EMISSIONE