


### PIANTA PANNELLI PREFABBRICATI - scala 1:100

24 elementi da 250 = 6000



**LEGENDA schema fognatura**

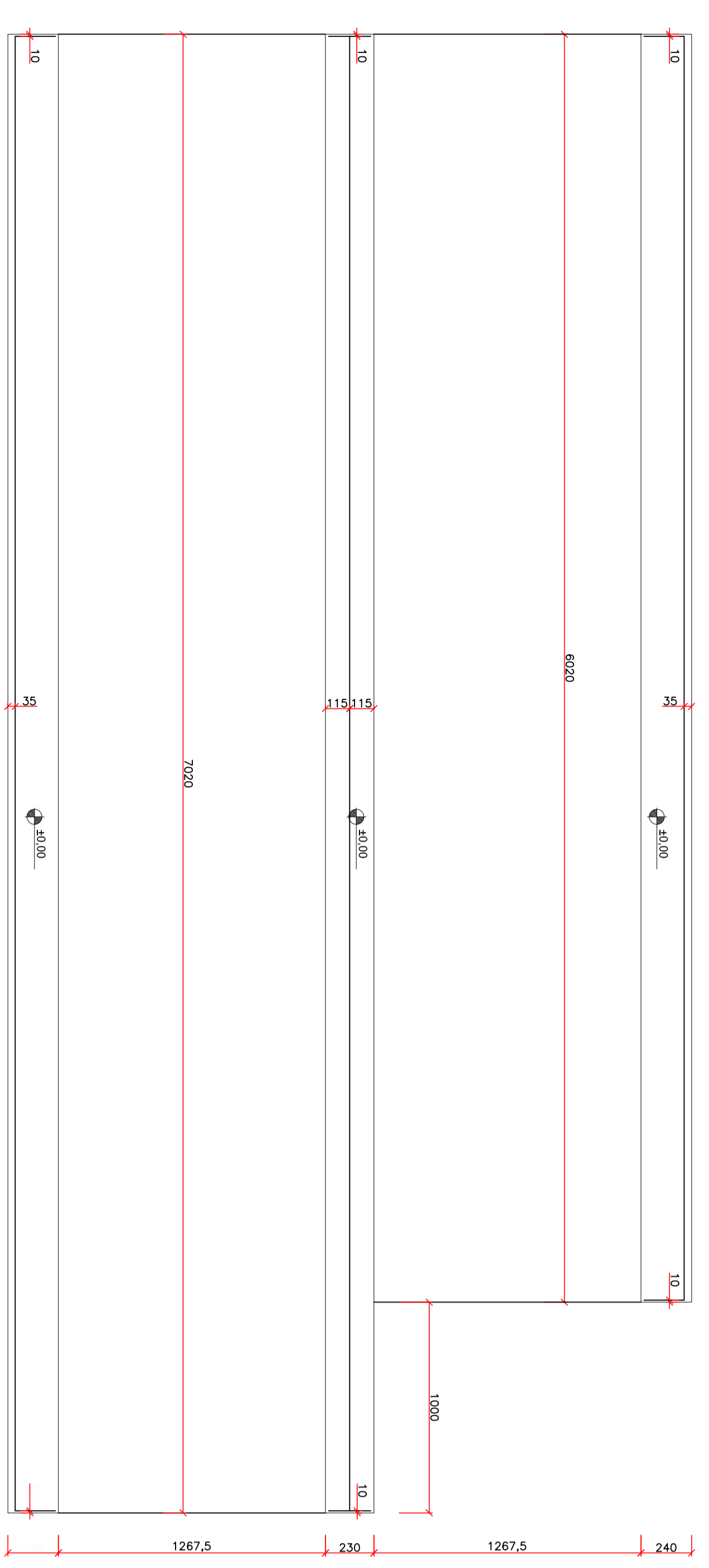
vista in c.a. specializzata per raccolta periodica  
dei reflui di pertinenza per trasferirli al sistema  
di fognatura esistente. Il sistema di fognatura  
esistente deve essere in grado di ricevere  
pericolosità pari a 1500

rete di raccolta periodica  
inferiora diametro 100 mm

pendenza

### PIANTA PIANO D'APPOGGIO - scala 1:200

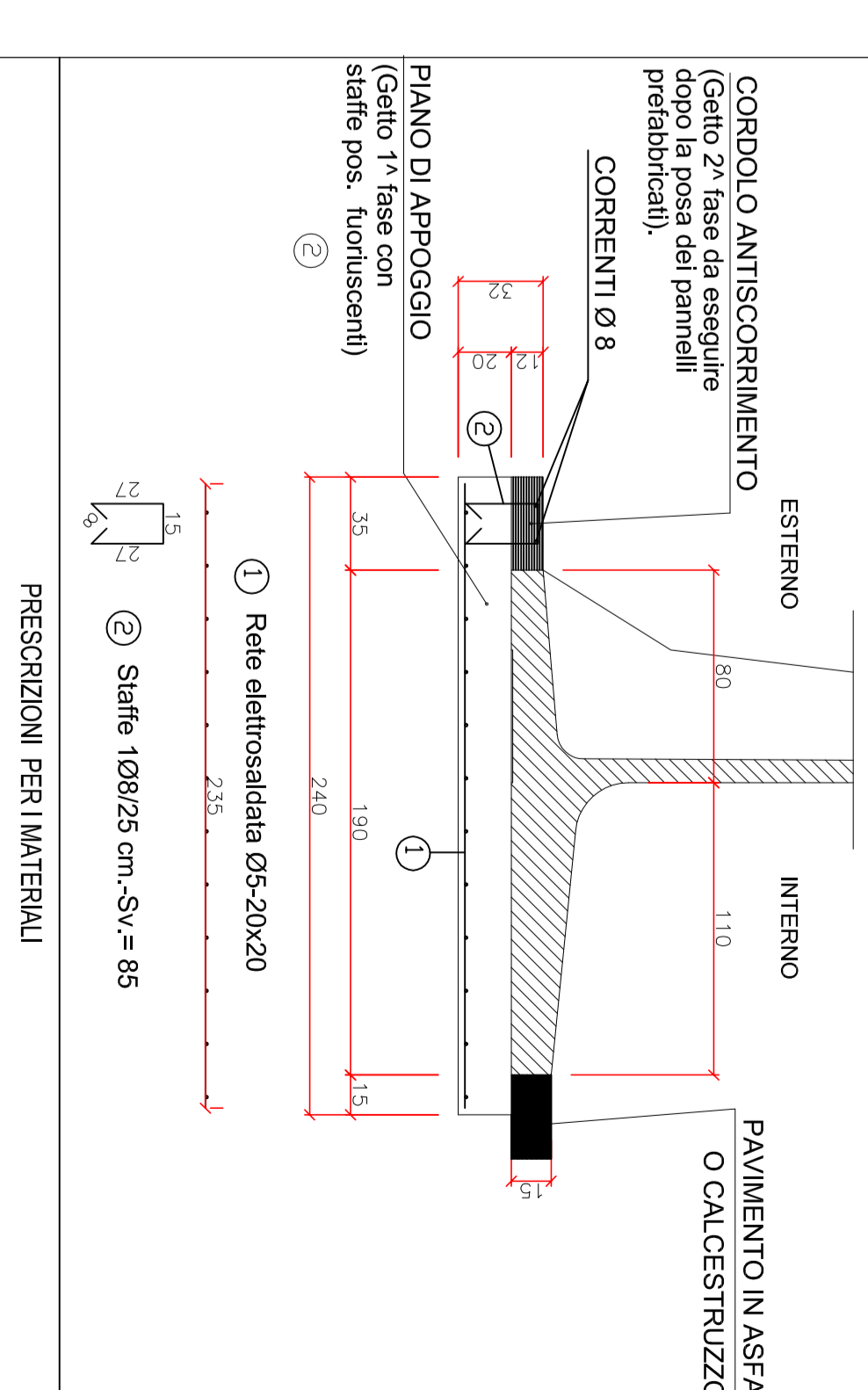
28 elementi da 250 = 7000



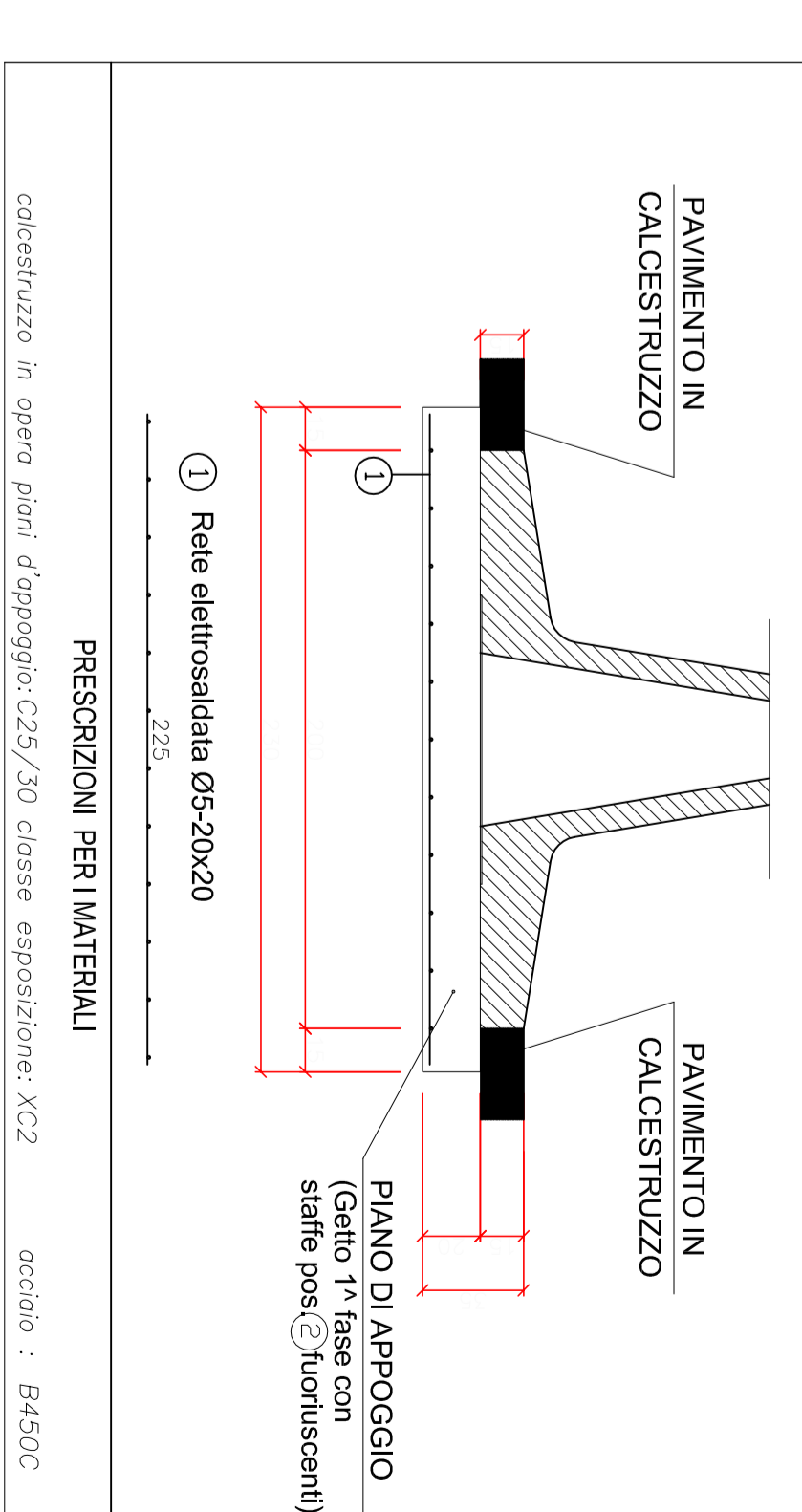
### RENDERING



### DETTAGLIO CORDOLI O ANTISCORRIMENTO DEI PANNELLI LATERALI CON PAVIMENTO IN CALCESTRUZZO O ASPHALTO



### DETTAGLIO CORDOLI O ANTISCORRIMENTO DEI PANNELLI DIVISORI CON PAVIMENTO IN CALCESTRUZZO



### STUDIO TECNICO F. ILLI GATTI

2618 - Villanova del Sillano, fraz. Barginali (Ar) via Sant'Agostino n° 9/A  
tel. 0577/723935 - email: [francescogatti@studiof.illi.com](mailto:francescogatti@studiof.illi.com)

**SOCIETA' AGRICOLA  
FRANCOSI MASSIMO & CARLO S.S.**  
Caschina Scopadino di Ossogo Lodigiano, 26816 (LO)  
C.F./P.Iva 06584410144

### REALIZZAZIONE SILOS ORIZZONTALI

Caschina Ceppeda - Comune di Ossogo Lodigiano, 26816 (LO)  
Progetto di sensi dell'Art.17 della L.R. 12/05 e smi, e dell'Art.8 del D.P.R.16/2010

OGGETTO	IL TECNICO
O Tav. 1 - Inquadramento urbanistico e catastale; O Tav. 2 - Piantello con schema delle aree di mitigazione; O Tav. 3 - Relazione fotografica dello stato attuale; O Tav. 4 - Pianta, schema topografico e rendering; O Tav. 5 - Sezione e prospetti.	IL COMMENTARE
DATI CATASTRALI	fig. 1 - mappale 140 con mappali 136 e 142
TAVOLA N°	4
SPAZIO DEDICATO AL PROTOCOLLO	SCALA 1:100 - 1:200
DATA	Luglio 2020