

Terzo Circolo, s.m.s. Don Lorenzo Milani, ITIS A. Volta, Comune Lodi  
La città che partecipa: proposta di percorsi ciclabili casa-scuola



Terzo Circolo, s.m.s. Don Lorenzo Milani, ITIS A. Volta, Comune Lodi  
La città che partecipa: proposta di percorsi ciclabili casa-scuola



Lodi lodi Italy

La ferrovia →

← La tangenziale



Image © 2005 DigitalGlobe

©2005 Google

Terzo Circolo, s.m.s. Don Lorenzo Milani, ITIS A. Volta, Comune Lodi  
La città che partecipa: proposta di percorsi ciclabili casa-scuola.  
"Le scuole interessate e i tre percorsi proposti"



Le zone a 30

Arcobaleno

Don Milani

Pezzani



© 2005 Google

r 45°18'29.66" N 9°29'20.35" E elev 250 ft

Streaming 100%

Elev all 5353 ft

# Il percorso dall'Arcobaleno alla "Muraglia"



Spazio campetto calcio

Possibile spazio da attrezzare



Image © 2005 DigitalGlobe

Percorsi



© 2005 Google

center 45°18'29.88" N 9°29'17.77" E elev 253 ft

Streaming [|||||]

Elev alt 1668 ft

# Il percorso dall'Arcobaleno alla "Muraglia"



Imagery © 2005 DigitalGlobe

Percorsi

2005 Google™

Dall'Arcobaleno alla "Muraglia" - dalla "Muraglia alla Don Milani"



Image © 2005 DigitalGlobe

© 2005 Google



Percorsi



29°28'32" E elev 257.0

Stream

Elev all 1265.0

# Il percorso dalla "Muraglia" alla Don Milani

Percentuale di posti macchina per residenti e docenti nel parcheggio esistente

Spazio per piccolo parcheggio.  
Problema: ingresso contemporaneo  
alumni e macchine docenti



Image © 2005 DigitalGlobe

Percorsi



©2005 Google

Pointer 45°18'22.57" N 9°29'41.77" E elev 259 ft

Streaming 100%

Elev alt 1125

# Il percorso "Muraglia" a via S. Colombano

"Muraglia"

ITIS A. Volta

Scuola Pezzani

Via San Colombano

Percorsi



Image © 2005 DigitalGlobe

© 2005 Google

Il percorso "Muraglia" a via S. Colombano



© 2005

GOO

Image © 2005 DigitalGlobe

37.91" E elev 256 ft

Streaming 100%



Eve alt

# Il percorso "Muraglia" a via S. Colombano



Image © 2005 DigitalGlobe



2005 Google

Pointer 45°18'12.63" N 9°29'45.55" E elev 265 ft

Streaming 100%

Eye alt

# Il percorso "Muraglia" a via S. Colombano

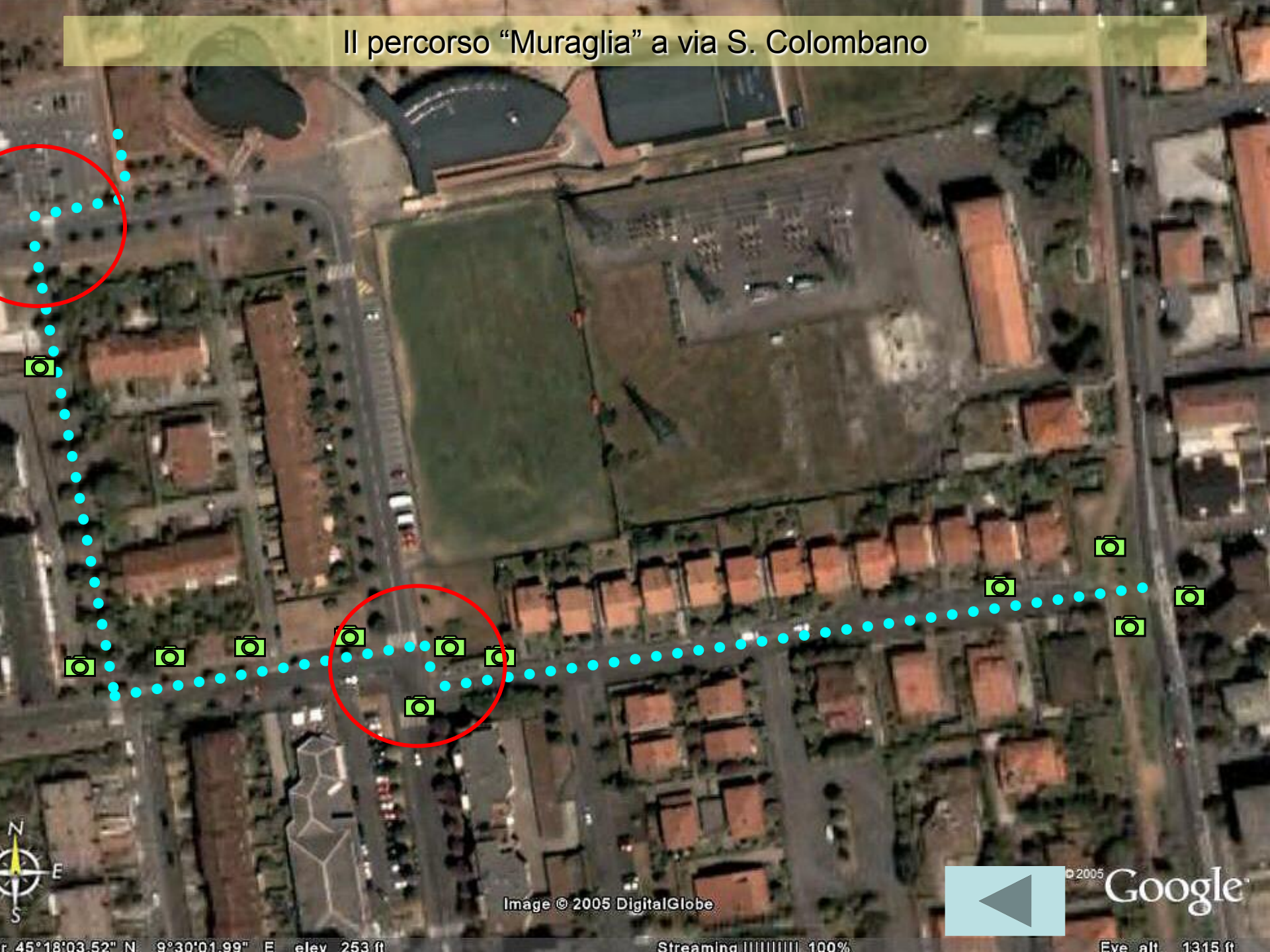


Image © 2005 DigitalGlobe



© 2005 Google

r 45°18'03.52" N 9°30'01.99" E elev 253 ft

Streaming 100%

Eve all 1315 ft

## Il percorso dall'Arcobaleno alla "Muraglia"



Ingresso nel percorso  
ciclopedonale con una  
certa dose di pericolo per  
chi proviene da sinistra



# Il percorso dall'Arcobaleno alla "Muraglia"



## Il percorso dall'Arcobaleno alla "Muraglia"



## Il percorso dall'Arcobaleno alla "Muraglia"



## Il percorso dall'Arcobaleno alla "Muraglia"



## Il percorso dall'Arcobaleno alla "Muraglia"



## Il percorso dall'Arcobaleno alla "Muraglia"



E' sufficiente segnalare la pista



## Il percorso dall'Arcobaleno alla "Muraglia"



# Il percorso dall'Arcobaleno alla "Muraglia"



Individuazione del percorso



# Il percorso dall'Arcobaleno alla "Muraglia"

Leonardo da Vinci

Sistemazione arrivo ad attraversamento



## Il percorso dall'Arcobaleno alla "Muraglia"



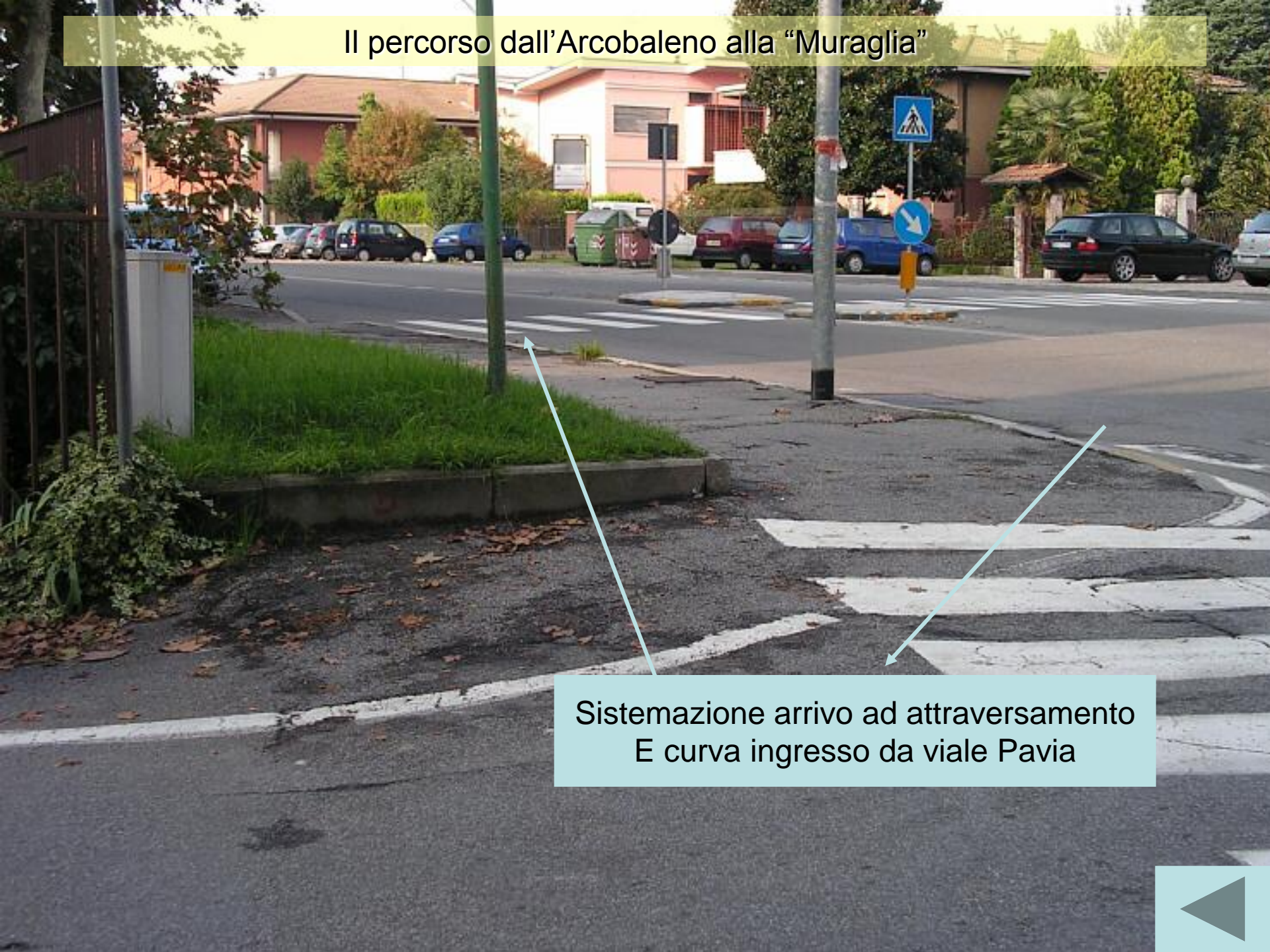
Segnalazione passaggio ciclabile



## Il percorso dall'Arcobaleno alla "Muraglia"




## Il percorso dall'Arcobaleno alla "Muraglia"



Sistemazione arrivo ad attraversamento  
E curva ingresso da viale Pavia

# Il percorso dall'Arcobaleno alla "Muraglia"



Individuazione del percorso



## Il percorso dall'Arcobaleno alla "Muraglia"



Individuazione del percorso



# Il percorso dall'Arcobaleno alla "Muraglia"



## Il percorso dall'Arcobaleno alla "Muraglia"



Messa in sicurezza passaggio



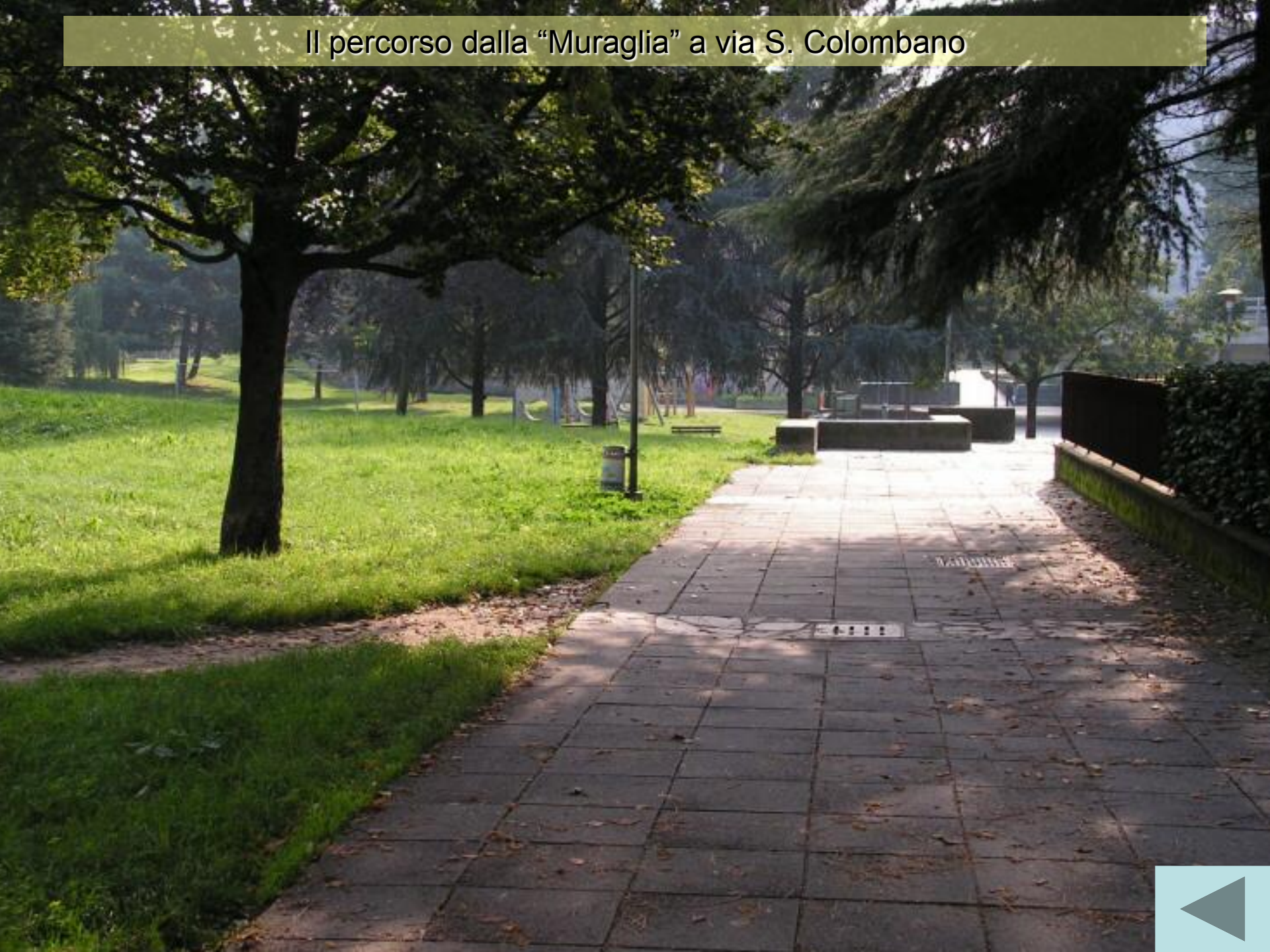
## Il percorso dall'Arcobaleno alla "Muraglia"



## Il percorso dalla “Muraglia” alla Don Milani



## Il percorso dalla “Muraglia” a via S. Colombano



Il percorso dalla “Muraglia” a via S. Colombano



Il percorso dalla "Muraglia" a via S. Colombano



## Il percorso dalla "Muraglia" a via S. Colombano



Messa in sicurezza passaggio




# Il percorso dalla "Muraglia" a via S. Colombano



Messa in sicurezza passaggio



# Il percorso dalla "Muraglia" a via S. Colombano



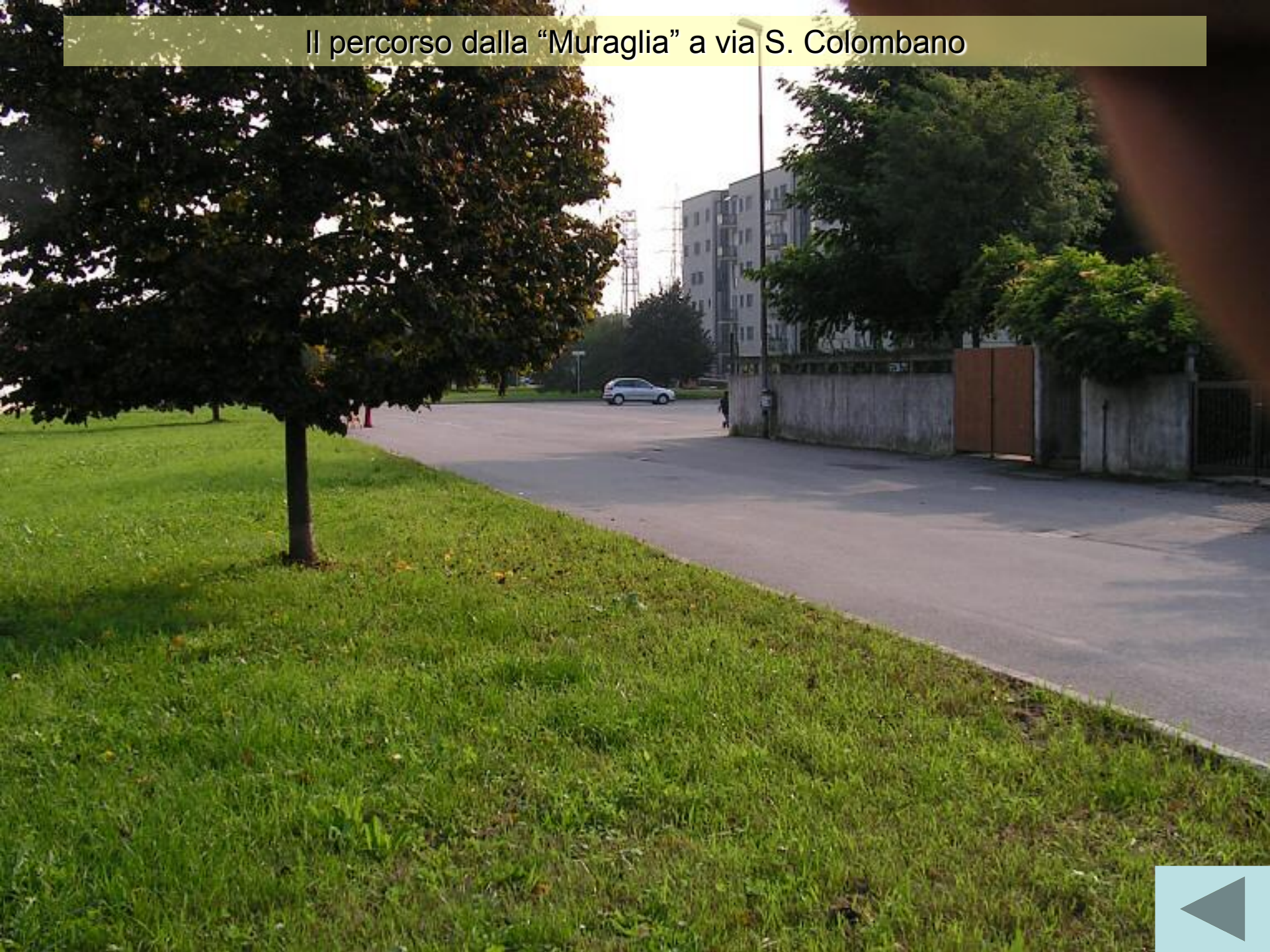
## Il percorso dalla "Muraglia" a via S. Colombano



Sufficiente la segnalazione  
del percorso



## Il percorso dalla "Muraglia" a via S. Colombano



## Il percorso dalla “Muraglia” a via S. Colombano

E' necessaria la segnalazione del percorso: spazio troppo “indefinito”



## Il percorso dalla “Muraglia” a via S. Colombano



## Il percorso dalla "Muraglia" a via S. Colombano



Sufficiente la segnalazione  
del percorso




## Il percorso dalla "Muraglia" a via S. Colombano



Spostamento contenitore indumenti



# Il percorso dalla "Muraglia" a via S. Colombano



Segnalazione  
del percorso



Il percorso dalla "Muraglia" a via S. Colombano



Il percorso dalla “Muraglia” a via S. Colombano



# Il percorso dalla "Muraglia" a via S. Colombano



## Il percorso dalla “Muraglia” a via S. Colombano



Necessità di definire un percorso visibile?



## Il percorso dalla “Muraglia” a via S. Colombano



Necessità di definire un percorso visibile?



## Il percorso dalla “Muraglia” a via S. Colombano



Necessità di definire un percorso visibile?



Il percorso dalla "Muraglia" a via S. Colombano



Necessità di definire un percorso visibile?



Il percorso dalla “Muraglia” a via S. Colombano



Necessità di definire un percorso visibile?



# Il percorso dalla "Muraglia" a via S. Colombano



# Il percorso dalla "Muraglia" a via S. Colombano



Il percorso dalla “Muraglia” a via S. Colombano



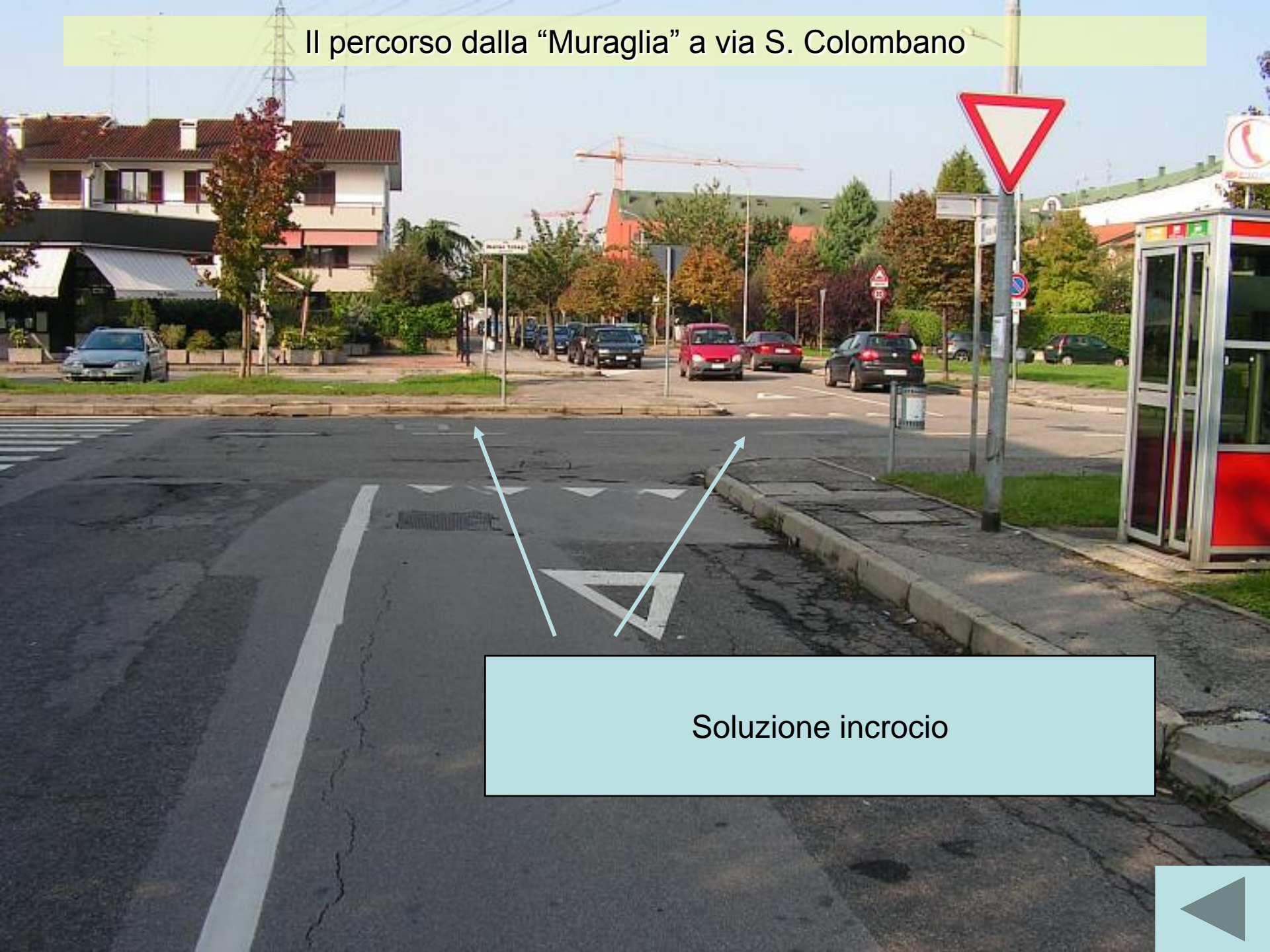
## Il percorso dalla "Muraglia" a via S. Colombano



## Il percorso dalla "Muraglia" a via S. Colombano



# Il percorso dalla "Muraglia" a via S. Colombano



Soluzione incrocio



# Il percorso dalla "Muraglia" a via S. Colombano





Pista su questo lato ?





Dossena





Dessena



Dessena





piazza  
p. gobetti

CL 28574F



SMIA





Meglio la pista da questa parte





Meglio la pista da questa parte







AE 579 CN







ZONE

30

ZONE  
30

Verkehrsberuhigung





ZONE



30



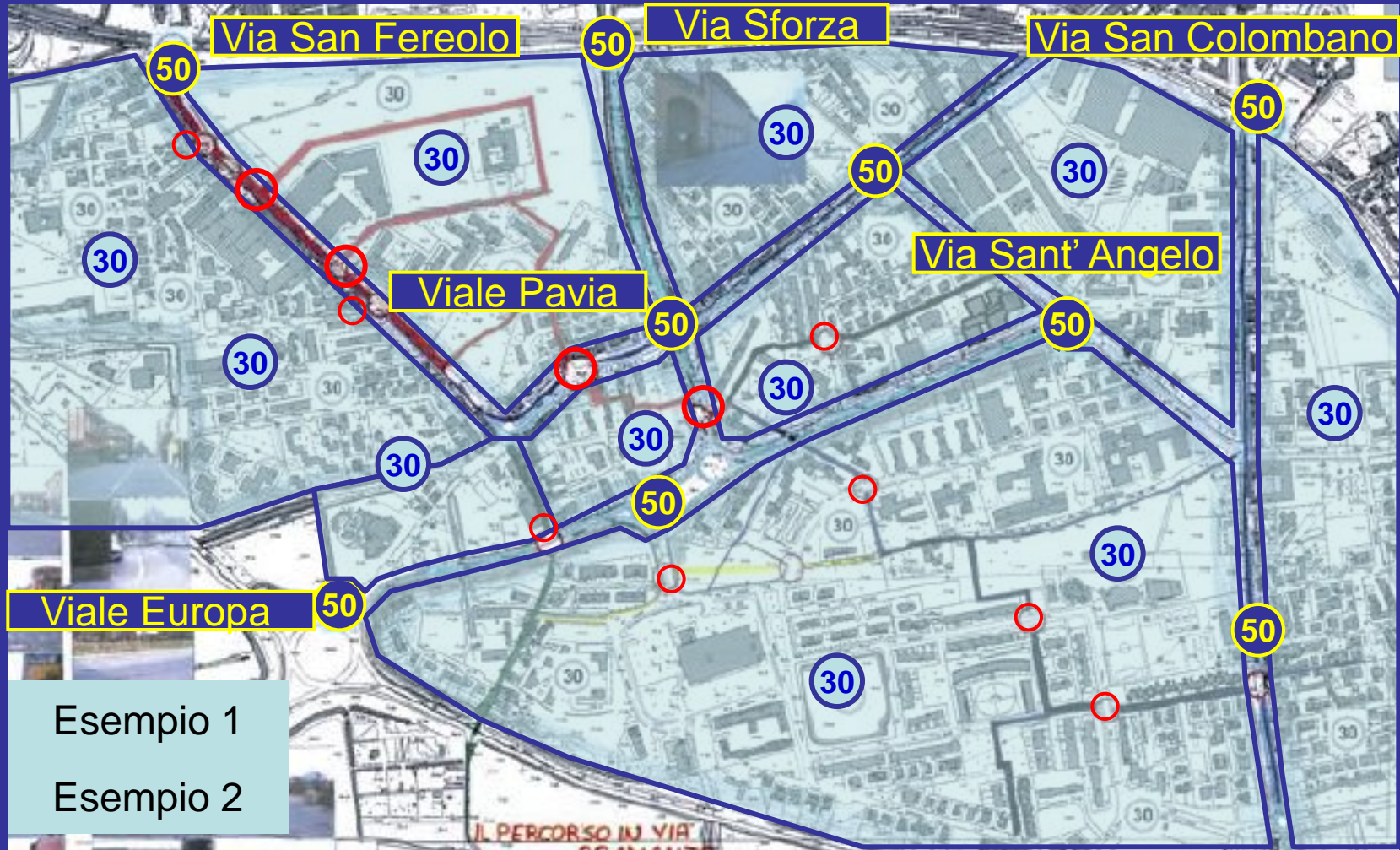








# Le zone a 30 Km. orari



Esempio 1

Esempio 2





# Il percorso dalla "Muraglia" alla Don Milani



Image © 2005 DigitalGlobe

Percorsi



Google